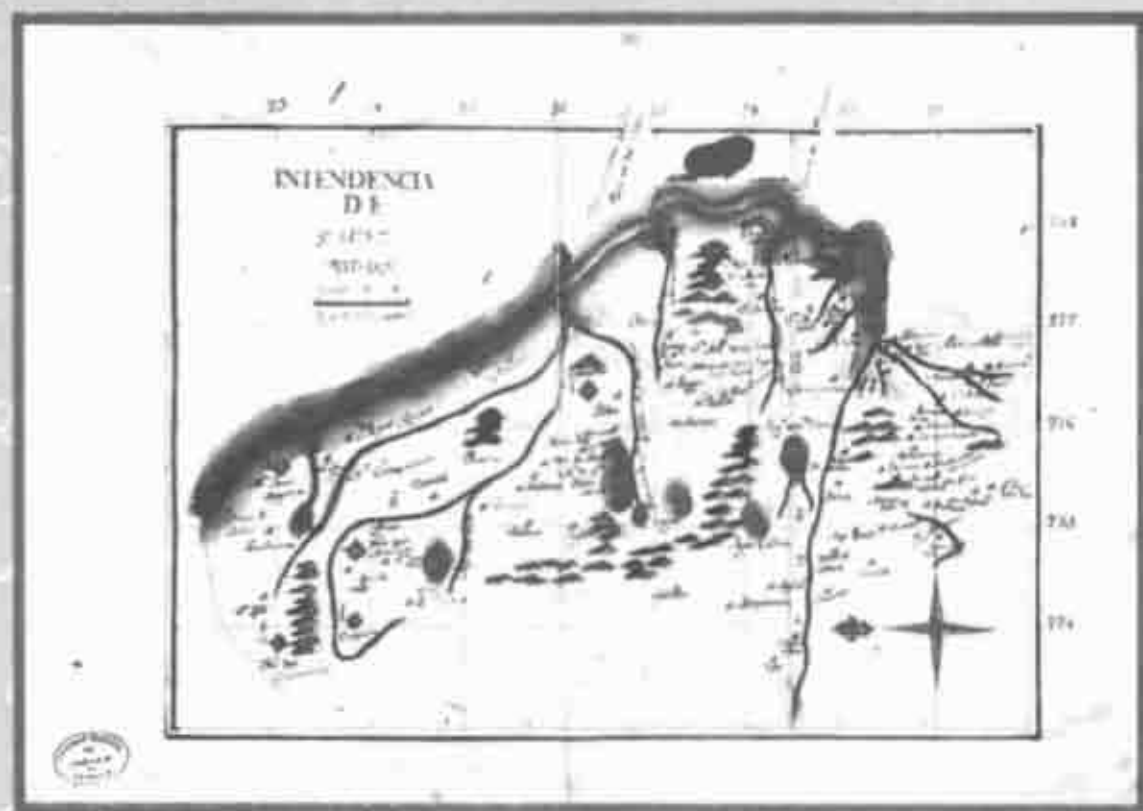


Universidad Autónoma de San Luis Potosí
Instituto de Investigación y Posgrado
Facultad del Hábitat



Algunos documentos sobre

SAN LUIS POTOSÍ y la Región Noreste de México

en el Archivo General
de Indias

Jesús Villar Rubio

Compilación, introducción y notas

A algunos documentos sobre
SAN LUIS POTOSÍ
la Región Acosta de México
en el Archivo General de Indias

Jesús Villar Rubio
Compilación, introducción y notas

Algunos documentos sobre

SAN LUIS POTOSÍ Y

la Región Noreste de México

en el Archivo General
de Indias

Jesús Villar Rubio

Compilación, introducción y notas

Universidad Autónoma de San Luis Potosí
Instituto de Investigación y Posgrado
Facultad del Hábitat

San Luis Potosí, S.L.P., México, 2002

Diseño y formación
Carlos Felipe Lobato Moreno

Corrección de Estilo
José Tomás Rivera Espinosa

Derechos reservados *by*

© Universidad Autónoma de San Luis Potosí
Jesus Villar Rubio

ISBN: 978-605-006-3-3
eISBN: 00221-A0283

Editorial Universitaria Potosina

ÍNDICE

| | |
|------------------------------|----|
| Agradecimientos | 7 |
| Presentación | 9 |
| Prólogo | 11 |
| Introducción | 13 |
| Abreviaturas | 17 |
| El Archivo General de Indias | 19 |
| Contaduría | 23 |
| Contratación | 25 |
| Pasajeros | 29 |
| Autos de bienes difuntos | 30 |
| Nombramientos | 34 |
| Correos | 35 |
| Indiferente | 64 |
| Escribanía | 70 |
| Audiencia de México | 73 |
| Correspondencia Virreinal | 79 |
| Audiencia de Guadalajara | 87 |
| Estado | 88 |
| Ags/Secretaría de Guerra | 89 |
| AHN/Diversos | 91 |

| | |
|------------------------|-----|
| AHN/Ordenes Militares | 92 |
| Patronato | 93 |
| México, Mapas y Planos | 94 |
| Bulas y Breves | 105 |
| Bibliografía | 106 |
| Apéndice documental | 107 |

AGRADECIMIENTOS

Al señor rector Ing. Jaime Valle Méndez, por su iniciativa e interés en este proyecto, así como en la reproducción de la documentación.

Al director de la Facultad del Hábitat, Arq. Manuel Villar Rubio.

A la Secretaría de Educación Pública por concederme la beca posdoctoral para la realización de este proyecto.

A la directora del Archivo General de Indias, Dra. Magdalena Canellas, a Pilar Lázaro de la Escosura, Belén González, y personal en general del mismo archivo del que recibí muchas atenciones.

Al personal del departamento de reproducción de documentos del Archivo General de Indias y del Archivo Histórico Nacional de Madrid.

A la Dra. Dominga Márquez de la Universidad de Sevilla por su apoyo.

A la Sra. Enriqueta Vila y al Dr. Antonio Gutiérrez, de la Escuela de Estudios Hispano-Americanos por abrirme las puertas de esta institución, de su biblioteca, así como por permitir mi asistencia a los seminarios con temas hispanoamericanos.

A Francisco Marmolejo por sus ideas y apoyo, así como a la Lic. Eulalia Arriaga por su revisión y comentarios.

PRESENTACIÓN

La Facultad del Hábitat de la Universidad Autónoma de San Luis Potosí presenta esta colección de documentos existentes en el Archivo General de Indias de Sevilla, España, que incidieron en la generación del hábitat de la región noreste de México, y en especial de lo que hoy es nuestro estado.

La información que guardan estos documentos es fundamental para el conocimiento de la forma de vida de los pobladores de esta región y necesarios para el conocimiento y proyección de la vida en la actualidad.

La historia ha dejado de ser un campo reservado a especialistas. Hoy en día, políticos, literatos, sociólogos y todo género de intelectuales se preguntan cada vez más y con mayor interés acerca del pasado, porque se interesan por el presente y el futuro.

Esta iniciativa del Sr. rector nace de la preocupación e interés académico y humanístico que lo han caracterizado, por la necesidad de que los potosinos conozcan su propia historia; ya se han realizado trabajos históricos de gran calidad que han intervenido en la ciudad y en la región, así como en proyectos de restauración, conservación y difusión del patrimonio cultural y artístico.

La facultad por vocación humanista, en particular ha incursionado en el campo de la investigación histórica a través de sus licenciaturas y posgrados. Ha tratado de fomentar en sus alumnos el conocimiento de la historia regional, sin dejar de lado el contexto nacional e internacional, encausándolos a la investigación.

Los documentos que ahora se presentan pretenden orientar a quienes tengan interés en adentrarse más en el estudio de la historia. Maestros, alumnos e investigadores y público en general podrán incursionar y desenredar la madeja del conocimiento regional: sus logros culturales, científicos y tecnológicos, sus formas de organización social, política y económica, y también sus ideologías y conflictos.

Manuel Fermín Villar Rubio
Director de la Facultad del Hábitat

PRÓLOGO

La Universidad Autónoma de San Luis Potosí, preocupada por mantener y difundir la cultura, sobre todo la que se refiere al conocimiento de nuestra historia cercana, se permite poner a la consideración de la sociedad potosina, "algunos documentos sobre San Luis Potosí y la región noreste en el Archivo General de Indias", recopilados y ordenados por el Dr. Jesús Villar Rubio, profesor investigador de la Facultad del Hábitat de la universidad.

Lo anterior, se origina en la visita realizada, como rector de la UASLP, a Sevilla, España, habiendo tenido la oportunidad de conocer el Archivo General de Indias, el mayor y más importante archivo de la historia americana, y establecer una relación de trabajo y amistad con la directora Dra. Magdalena Canellas.

Esta relación me permitió acceder al índice informatizado y darme cuenta de la gran cantidad de documentos que tiene el Archivo General de Indias, referentes a la historia de México, y en especial de San Luis Potosí. Habiendo recibido todo el apoyo por parte de su directora, de acoger en el futuro próximo a investigadores de nuestra universidad, para trabajar en lo general en todo el acervo del archivo y particularmente con el fin de seleccionar y reproducir documentos de interés y poder trasladarlos a la biblioteca correspondiente de nuestra Universidad.

Es por ello que encargamos al Dr. Villar Rubio, que como parte de su estancia posdoctoral en Sevilla, realizara los trabajos de investigación y recopilación, cuyo resultado es este documento que hoy con mucho gusto ponemos a la consideración de los estudiosos del tema y la sociedad en general.

La colección de documentos que más adelante se presenta, está conformada por cartas de virreyes, actas, licencias de pasajeros, mapas, informes, órdenes militares, etc., documentos que son parte de nuestra historia local y regional que se podrá consultar en la sección de Documentación Potosina con la que cuenta la Biblioteca Central de nuestra máxima casa de estudios.

El rector de la universidad
Jaime Valle Méndez

INTRODUCCIÓN

El Archivo General de Indias de Sevilla, España, custodia una gran cantidad de documentos referentes a la Historia de América, en este caso, específicamente de la zona norte de México referente en general a San Luis Potosí.

Si consideramos que San Luis Potosí fue una de las 12 intendencias en que se dividió la Nueva España, su territorio se extendió hasta Texas, para de alguna manera ver la ingerencia que se tuvo en el norte de la república mexicana.

La documentación localizada que más adelante se enumera y que describe lo referente a San Luis Potosí y su región, fue encontrada durante el periodo de septiembre de 1999 a junio de 2000, la cual se inscribe dentro del proyecto: "El noreste mexicano: Historia y desarrollo. Base de información histórica, estadística, geográfica, económica, social, arquitectónica y urbana. El caso San Luis Potosí".

Este acervo está conformado por: cartas, actas, mapas, planos, dibujos, informes, órdenes militares, oficios, bulas y breves, etc., localizados en las secciones que conforman el Archivo General de Indias como son: *Contaduría, Contratación, Correos, Indiferente General, Escribanía, México, Guadalajara, Estado, AGS/Secretaría de Guerra, AHN/ Diversos, AHN/ Órdenes Militares, Patronato y Mapas y Planos.*

Cada documento ha sido descrito, utilizando para ello algunas fuentes existentes, así como numerado para su fácil localización, en cada una de las secciones y en orden cronológico, a partir de 1591.

De la sección de Correos destaca el trabajo realizado por Lewis Hanke en colaboración de Celso Rodríguez para la Guía de las fuentes en el Archivo General de Indias para el estudio de la administración virreinal española en México y el Perú, entre 1535-1700, con el **Catálogo de correspondencia y documentos de los virreyes de México en el Archivo General de Indias, 1535-1700¹** que sirvió de base para la referencia de la documentación inscrita en el periodo antes descrito, así como para su localización en el archivo.

Para la descripción de Mapas y Planos se utilizó la **Relación Descriptiva de los Ma-**

pas y Planos de México y Floridas existentes en el Archivo General de Indias por Pedro Torres Lanzas, jefe de dicho Archivo, tomos I y II, Sevilla, Imprenta de El Mercantil, 1900, así como las **Adiciones** por el Archivo General de Indias, (relación topográfica) a partir del número 524.

Para la descripción de gran parte de la documentación se utilizó la **Base de Datos** informatizada con que cuenta el Archivo General de Indias.

Para algunos de los apellidos o nombres cuando aparecen escritos en español antiguo, se colocó entre corchetes [] como se usa actualmente.

Cada documento fue localizado y reproducido en fotocopia, microfilm o diapositiva según el caso, para integrar esta colección de documentos con el fin de ofrecer al investigador y público en general, documentación inédita, para ser utilizada en investigaciones, que incluyan la información histórica, estadística, geográfica, económica, social, arquitectónica, urbana, etc., de San Luis Potosí y su región a partir de 1591. Todos los documentos fueron reproducidos de sus originales.

La documentación de cada sección está ordenada cronológicamente, incluyendo, número de documento que corresponde a esta investigación, a continuación la sección y el número de legajo en el que se encuentra en el Archivo General de Indias, después la descripción, la fecha y por último el número de copias, microfilmes o diapositiva correspondiente a la reproducción con la que se cuenta. Este orden variará en las secciones de PASAJEROS, CORREOS y MÉXICO MAPAS Y PLANOS.

Ejemplo:

5.- **CONTRATACIÓN, 315 A, N.3**, Autos de Bienes de difuntos de Juan de Rivera, 1614.

Contenido: Autos sobre los bienes de Juan de Rivera, natural de Mora en Aragón, vecino de Torrijos, difunto en San Luis de Potosí. Herederos: Cristóbal Muñoz, esposo de María de Rivera, y Juan de Rivera, hermanos del titular, y Ana Martín, su esposa, 1614; son 84 folios, se cuenta con las 20 primeras copias y las 123 últimas. Total: 143 copias.

Para la sección de **PASAJEROS**, se incluye el número de documento que corresponde a esta investigación, a continuación la sección y el número de legajo en el que se encuentra inscrito y el número de página, en el Archivo General de Indias, posteriormente la fecha después el nombre del pasajero y por último el número de copias o microfilmes correspondiente a la reproducción con la que se cuenta.

Ejemplo:

4.- **PASAJEROS, L.13, E. 2541, F. 132 r- 132 v.1687 06 30**. Doña Estefanía de Sotomayor. 1 copia.

Para la sección de **CORREOS**, aparece en primer lugar el año y el lugar al que corresponde, posteriormente el número de clasificación en el Archivo General de Indias, después la procedencia, el periodo al que corresponde, el lugar de emisión, y por último el número de microfilmes.

Ejemplo:

- 1.- 772, **CORREOS 152 B, R1, N.1.** Intendencia, Dn. Antonio López, Administración Principal del Correo, y Agregadas, México. Su cuenta del Ramo de tierra desde 1º de enero hasta fin de diciembre de 1768. Concentrado de varias ciudades de México incluida San Luis Potosí. Madrid, 12 de mayo de 1772, 19 microfilmes.

Para la sección de **MÉXICO MAPAS Y PLANOS**, se incluye el número de documento que corresponde a esta investigación, a continuación la sección y el número con que se encuentra inscrito en el Archivo General de Indias, el título, la procedencia, la fecha, la descripción, el autor, las dimensiones y el número del legajo donde se encontró.

Ejemplo:

- 30.- **MP MÉXICO 292**, Mapa del Real y Minas de Nuestra Señora de Charcas, 1772, que comprende los curatos de: el Real de Santa María de Charcas, Valle de San Francisco de Matehuala, Villa de Ojo Caliente y pueblo de San Sebastián del Venado. Por su Alcalde Mayor Don José Bustamante y Ortega. Forma parte de unos autos sobre el plan de curatos de la diócesis de Nueva Galicia. Hecho a Pluma. Con explicación 57X 69 centímetros. Guadalajara 348.

ABREVIATURAS USADAS

| | |
|------|------------------------------|
| f. | Folio, hoja. |
| fs. | Folios, hojas. |
| c.f. | Contróntese. |
| doc. | Documento. |
| Dn. | Don. |
| N.E. | Nueva España. |
| S.M. | Su majestad. |
| Ma. | María. |
| Pza. | Pieza. |
| Rl. | Real. |
| s.f. | Sin fecha. |
| V.M. | Vuestra majestad. |
| AGI: | Archivo General de Indias. |
| AHN: | Archivo Histórico Nacional. |
| AGS: | Archivo General de Simancas. |
| B. | Bloque. |
| Fl. | Folio. |
| Fs. | Folios. |

EL ARCHIVO GENERAL DE INDIAS

El rey Carlos III siguiendo la propuesta de sus asesores ilustrados, principalmente, su secretario de Indias, D. José de Gálvez, Marqués de Sonora, ordena la creación del Archivo General de Indias, con el objeto de reunir la cantidad de documentación de Indias que había en diferentes archivos españoles (1779-1785). Lo anterior como resultado de la encomienda que en 1779 hizo D. José de Gálvez a don Juan Bautista Muñoz, Cosmógrafo Mayor de Indias, de una Historia del Nuevo Mundo, que lo lleva al reconocimiento de archivos y a la colección de documentos para la historia de Indias, iniciando en Simancas (1781-1783), después en Sevilla (1784) en donde examina los documentos de la Contratación, dándose cuenta que existía una cantidad enorme de documentos, enterando al rey de éste hallazgo le propone juntarlos en un solo edificio.¹

Ahora se tenía que elegir el espacio idóneo para reunir y resguardar esta cantidad de documentos y es cuando visita la Casa Lonja de Mercaderes de Sevilla, y el 24 de mayo de 1784, junto con los arquitectos Carazas y Cintora dan un informe sobre este edificio, en el que se menciona que no se podrá encontrar otro edificio igual para formar el archivo. (Existieron otras propuestas para establecer el Archivo en Cádiz o Madrid).²

La Casa Lonja de Mercaderes de Sevilla, había sido construida según planos del arquitecto real Juan de Herrera a finales del siglo XVI.³

Se marca el año de 1785 como el fundacional del archivo, que es cuando se inician las obras de reforma a La Lonja de Sevilla. Se da la real orden de desalojar la parte alta de La Lonja, en donde vivían once familias, y se inicia la adaptación del archivo, con proyecto del arquitecto Lucas Cintora, maestro mayor del Rey, para lo cual se consi-

1 Preparado por Lewis Hanke en colaboración de Celso Rodríguez, 1977, Böhlau Verlag, Köln, Wien.

2 Peña y Cámara, José María de la. *Archivo General de Indias de Sevilla, Guía del Visitante*, Madrid, Dirección General de Archivos y Bibliotecas, 1953.

3 González Gracia, Romero Manuel, Morales Alfredo, Medina Purificación y otros, *Archivo General de Indias, Colección Archivos Europeos*, Madrid, Lunwerg Editores, 1995.

4 *Ibidem*, p. 56.

truye una escalera monumental, y se demuelen los muros que dividían las habitaciones, para convertirlas en grandes salas⁵ instalándose el archivo sólo en la planta alta. En octubre de 1785 llegan al edificio de La Lonja del Comercio de Sevilla 24 carretas con los primeros documentos transportados desde Simancas (Valladolid). La fundación del archivo va acompañada, con la promulgación de las Ordenanzas para su gobierno de 1790, impresas en la imprenta de Ibarra en Madrid. El edificio ha sido poco a poco desocupado por las diferentes instituciones que estaban instaladas en él, hasta que por fin en 1975 se traslada a otro edificio la Cámara de Comercio y fue entonces cuando el Archivo se instala en la totalidad del edificio.

El edificio se encuentra situado entre la Catedral y el Alcázar, ocupando una manzana. Es un edificio con cuatro fachadas simétricas. Una de sus fachadas da a la Plaza del Triunfo en la parte posterior al actual acceso que da a la avenida de la Constitución.

La fachada que da a la Catedral fue anteriormente la principal y en la parte baja de los escalones se encuentra una cruz de piedra y mármol llamada *del juramento*, ya que los mercaderes que venían a La Lonja tenían que hacer un juramento.

El edificio del Archivo es en la actualidad patrimonio de la humanidad decretado por la UNESCO.

En la actualidad el archivo se encuentra constituido por las siguientes secciones:

- 1.- Patronato, (1480-1790).
- 2.- Contaduría, (1510-1778).
- 3.- Contratación, (1492-17959).
- 4.- Justicia, (1515-1617).
- 5.- Gobierno, (1492-1854).

La sección de Gobierno se divide en:

- A) Distritos Audienciales:** Santo Domingo 1512-1858), México (1519-1856), Guatemala 1526-1837), Guadalajara (1533-1832), Filipinas (1574-1850), Panamá (1513-1825), Lima (1529-1849), Cuzco 1629-1833), Santa Fe (1527-1835), Charcas (1534-1833), Buenos Aires (1534-1838), Quito 1537-1847), Chile (1536-1836) y Caracas 1533-1847), catorce distritos audienciales, que suman en total 15, 307 legajos.
- B) Indiferente:** esta sección comprende: 1) El Indiferente de Nueva España, "secular" y "eclesiástico" (1600-1832); 2) *Indiferente del Perú*, "secular", (1609-1823),3) *Indiferente General*, registros, gobernación y gracia, personal y régimen interno, contaduría, (1567-1837).

⁵ Bermúdez Plata, Cristóbal, *La casa de la Contratación, La Casa Lonja y el Archivo General de Indias*, pp. 19-20.

- 6.- Escribanía de Cámara de Justicia. (1525-1761).
- 7.- Secretaría del Juzgado de Arribadas. Comisaría de Hacienda Pública. (1700-1821).
- 8.- Correos. (1763-1846).
- 9.- Estado. (1700-1836).
- 10.- Ultramar. (1605-1870).
- 11.- Cuba. (1585-1867).
- 12.- Consulados. (1543-1857).
- 13.- Títulos de Castilla. SS.XVIII y XIX.
- 14.- Papeles de España.
- 15.- Tribunal de Cuentas.

Cuadro sistemático de los fondos del archivo:

- a) Consejo de Indias.
- b) Secretarías de Despacho (o ministerios) y Tribunal de Cuentas.
- c) Casa de la Contratación y organismos afines.
- d) Capitanía General de Cuba.
- e) Secciones Ficticias (sin incluir la antigua de patronato).⁶

⁶ Peña y Cámara, José María de la, *Archivo General de Indias de Sevilla. Casa del Visitante*, Madrid, Dirección General de Archivos y Bibliotecas, 1958.

CONTADURÍA

1.- **CONTADURÍA, 922**, Caja de San Luis de Potosí. Cuentas de Real Hacienda, 1628-1651.

Contenido: Caja de San Luis Potosí, Cuentas de Real Hacienda desde mayo de 1628 a fin de abril de 1636, y desde mayo de 1639 hasta febrero de 1651. Dadas por Francisco Pérez de Montoria, Andrés de Ayala, Juan de la Cueva, Francisco Díaz del Campo, y José de Asiaín y Vitoria, contadores. Y Martín del Pozo, Francisco Ramírez, Bernardo de Arrazola, Luis Cortés, Diego de Sagordoy, Luis Remón de Abengozar, Gaspar de Arcaya, Juan de San Martín Vertiz, Francisco de Castro y Mompaso [Mampaso], y Francisco Díaz del Campo, tesoreros. Y tomados por los contadores de cuentas Cristóbal de Molina, Sancho de Torices, Francisco Tirlamonte, Bartolomé Rey y Alarcón, Juan de Aranda, Antonio Correa, Martín de Rivera, Pedro Cabañas y Francisco de Córdoba. Legajo foliado a lápiz por el AGI, 909 folios. Microfilmado, rollos núms. 04944-04948C; incluye también el legajo 923 y 924.

2.- **CONTADURÍA, 923 A**, Caja de San Luis de Potosí. Cuentas de Real Hacienda, 1657-1679.

Contenido: Caja de San Luis Potosí, Cuentas de Real Hacienda desde 9 de agosto de 1657 a 26 de noviembre de 1679. 37 ramos.

Cuentas dadas por los oficiales reales de esta Caja: Juan Fernández de Chavida, Juan de Urreta y Zugarrondo, Tomás López Rendón, Gregorio López de Ayala, José de los Santos, José de Echegaray y Antonio Vélez de la Torre, tesoreros; y José de Asiaín y Vitoria, Lorenzo Bernando de Quirós, Juan Manuel de Escalera, Ventura de Paz, Juan de Munarriz y Pedro de Ibarra y Zaldua, contadores. Tomadas por los contadores de cuentas Bartolomé de Estrada, Sancho de Torices, Jerónimo Pardo de Lago, Florián Rey de Alarcón, Andrés del Rosal y Ríos, Juan de Alzola, Francisco de Córdoba, José de Guzmán, Francisco de Prado y Castro, Antonio Espinola, Domingo Fernández Balcance [Valcárcel], Andrés de Herrera y Córdoba, Jerónimo de la Reguera, Juan Daza Tamayo, Manuel Jerónimo de Tovar, Andrés Pardo del Lago, Roque de Vargas y Francisco de Medrano. Legajo foliado a lápiz por el AGI, 915 folios. Microfilmado, rollos núms. 04944-04948 C; incluye también el legajo 922 y 924.

3.- **CONTADURÍA, 923 B**, Caja de San Luis de Potosí. Cuentas de Real Hacienda, 1679-1701.

Contenido: Caja de San Luis Potosí, Cuentas de Real Hacienda desde el 27 de noviembre de 1679 a mayo de 1701, 37 ramos.

Cuentas dadas por los oficiales reales de esta Caja: Juan Fernández de Chavida, Juan de Urreta y Zugarrondo, Tomás López Rendón, Gregorio López de Ayala, José de los Santos, José de Echegaray y Antonio Vélez de la Torre, tesoreros; y José de Asiaín y Vitoria, Lorenzo Bernardo de Quirós, Juan Manuel de Escalera, Ventura de Paz, Juan de Munarriz y Pedro de Ibarra y Zaldúa, contadores. Tomadas por los contadores de cuentas Bartolomé de Estrada, Sancho de Torices, Jerónimo Pardo de Lago, Florián Rey de Alarcón, Andrés del Rosal y Ríos, Juan de Alzola, Francisco de Córdoba, José de Guzmán, Francisco de Prado y Castro, Antonio Espíndola, Domingo Fernández Valcárcel, Andrés de Herrera y Córdoba, Jerónimo de la Reguera, Juan Daza Tamayo, Manuel Jerónimo de Tovar, Andrés Pardo del Lago, Roque de Vargas y Francisco de Medrano, 792 folios. Microfilmado, rollos núms. 04944-04948C; incluye también el legajo 922 y 924.

4.- **CONTADURÍA, 924**, Caja de San Luis de Potosí. Cuentas de Real Hacienda, 1706-1760.

Contenido: Resúmenes de las cuentas de Real Hacienda desde 1706 a 1746, y de 1752 a 1760. Microfilmado, rollos núms. 04944-04948C; incluye también el legajo 922 y 923.

5.- **CONTADURÍA, 1814**, Caja de San Luis Potosí, en Nueva España. Cuentas de Real Hacienda, 1653-1657.

Contenido: Caja de San Luis, en Nueva España. Cuentas de Real Hacienda de 1653 a 1657. Dadas por los tesoreros Francisco de Castro y Mompaso [Mampaso] y Juan Fernández Chavida y el contador José Sain [de Asiaín] y Victoria; y tomadas por los contadores de México Bartolomé de Estrada, Bartolomé Rey de Alarcón, Juan de Aranda y León Dalza, 345 fs. No reproducidos por ser más de la mitad del legajo, no se cuenta con los microfilmes.

6.- **CONTADURÍA, 815**, Noticias de Hacienda y población de Nueva España y Filipinas.

Contenido: Razón de los valores y ramos de la Real Hacienda en la Caja de San Luis de Potosí. Los Oficiales de Real Hacienda de San Luis Potosí en la N. E., En cumplimiento a la Cédula de V. M. su fecha de diez del pasado... Documentos 1683-1713, 53 fl., 53 microfilmes.

CONTRATACIÓN

- 1.- **CONTRATACIÓN, 5538, L.2, F. 52v-53**, Diego de la Magdalena, 1595.

Contenido: Expediente de pasajeros a Indias de Diego de la Magdalena y Fray Juan de Toledo, franciscano con los religiosos siguientes: fray Diego de la Magdalena, fray Pedro de San Buenaventura, fray Juan de Consuegra y fray Antonio de los Ángeles, del convento de Toledo, 1595, 1 copia.

- 2.- **CONTRATACIÓN, 5539, L.5, F.42v**, Martín del Pozo y Aguilar, 1626.

Contenido: Expediente de pasajero a Indias de Martín del Pozo y Aguilar y sus acompañantes, 1626, 1 copia.

- 3.- **CONTRATACIÓN, 5396, N.40, F. I**, Martín del Pozo y Aguilar, 1626.

Contenido: Expediente de pasajeros de Martín del Pozo y Aguilar, Alcalde Mayor de las minas de San Luis Potosí, con su mujer Dña. María de Cogollos, con sus hijos Clemente y Jerónimo, con su suegra Da. Mariana de Zárate, natural de Madrid, hija de Julián de Fuentes y de Gracia Gaitán de Zárate, a Nueva España, 1626, 14 copias.

- 4.- **CONTRATACIÓN, 5416, N.24**, Juan de Ordanza y Galarza, 1635.

Contenido: Expediente de información y licencia de pasajero a Indias de Juan de Ondarza [Ordanza] y Galarza, tesorero de la Real Hacienda del pueblo y minas de San Luis de Potosí, a Nueva España, 1635 03 23, 3 copias.

- 5.- **CONTRATACIÓN: 5539, L.5, F.243v**, Juan de Ordanza y Galarza, 1635. (Libro de PASAJEROS, L.11, E. 30209).

Contenido: Don Juan de Ordanza y Galarza, tesorero de Real Hacienda de San Luis de Potosí, Nueva España, 1635 03 31, 1 copia.

- 6.- **CONTRATACIÓN, 5789, L.1, F.370v-372v**, León de Alza, 1640.

Contenido: Nombramiento de León de Alza, 1640 03 16, 6 copias.

7.- **CONTRATACIÓN, 5422, N.10, Manuel de Cueva y la Maza, 1640.**

Contenido: Expediente de información y licencia de pasajero a Indias de Manuel de Cueva y la Maza, futuro contador de la Real Hacienda de las minas de San Luis de Potosí, a Nueva España, 1640, 03 10, 2 copias.

8.- **CONTRATACIÓN, 5422, N.30, León de Alza, marzo de 1660.**

Contenido: León de Alza, Alcalde Mayor de las minas de San Luis Potosí, en Nueva España, 1660, 2 copias.

9.- **CONTRATACIÓN, 5540 A, L.1, F.168v, Pedro de Ulate y Ordóñez, s/f.**

Contenido: Expediente del capitán Don Pedro de Ulate y Ordóñez, caballero de Santiago, Alcalde Mayor de San Luis de Potosí, con su hijo D. Luis Francisco de Ulate y Escobedo, a Nueva España, s/f, 1 copia.

10.- **CONTRATACIÓN, 5441, N.2, R.6, Pedro Ulate y Ordóñez, 1677.**

Contenido: Expediente de información y licencia de pasajero de Indias del capitán Pedro Ulate y Ordóñez, Alcalde Mayor de San Luis de Potosí y Río Verde, Caballero de la Orden de Santiago, con Luis Francisco Ulate Escobedo, a Nueva España, 1677 07 15. Acompaña traslado Cédula Real para la certificación del cargo que ha sido proveído. B.1. 4 copias, B.2. 15 copias. Total 19 copias.

11.- **CONTRATACIÓN, 5540, A, L.3, F. 131, Juan Blanco, 1687.**

Contenido: Expediente de información y licencia de pasajero a Indias de Don Juan Blanco, Alcalde de las minas de San Luis Potosí en la Nueva España, 1687, 2 copias.

12.- **CONTRATACIÓN, 5540, L.B., F. 135, Estefanía de Sotomayor, 1687, 1 copia.**

Contenido: Expediente de información y licencia de pasajero a Indias de Da. Estefanía de Sotomayor mujer del capitán Don Juan Blanco, 1687, 1 copia.

13.- **CONTRATACIÓN, 5454, N.3, R.45, Francisco Eusebio [del] Castillo y Saavedra, 1692.**

Contenido: Nombramiento de Francisco Eusebio Castillo y Saavedra, como Alcalde Mayor de las minas de San Luis de Potosí, 1692, 06 27, 12 copias.

14.- **CONTRATACIÓN, 5540, B, L.5, F. 13, Francisco Eusebio del Castillo Saavedra, 1692.**

Contenido: Expediente de información y licencia de Francisco Eusebio del Castillo Saavedra, 1692, 2 copias.

15.- **CONTRATACIÓN, 5460, N.5,R.14, Manuel Díaz de Llanos, 1704.**

Contenido: Expediente de información y licencia de pasajero a Indias de Manuel Díaz de Llanos, contador oficial de la ciudad y minas de San Luis de Potosí, con Antonia Pérez Merino, a Nueva España, 1704, 09 05, 14 copias.

- 16.- **CONTRATACIÓN, 5464, N.2, R.23, Sebastián de Oloriz, 1708.**

Contenido: Expediente de información y licencia de pasajero a Indias de Sebastián de Oloriz, Coronel de Infantería, Alcalde Mayor de San Luis de Potosí, a Nueva España, con las siguientes personas: Teresa Anchanimi, mujer; Luis Felice, criado, natural de Navarra, hijo de Antonio Felices y de María de Espronceda; José de Eugui, criado, natural de San Sebastián, hijo de José de Eugui, 1708, 04 25, 8 copias.

- 17.- **CONTRATACIÓN, 5469, N. 2, R.23, Juan de León, 1716.**

Contenido: Expediente de información y licencia de pasajero a Indias del capitán Juan de León, Alcalde Mayor de San Luis Potosí (Nueva España), con su mujer Bernarda Pérez, a Nueva España, 1716, 08 19, 12 copias.

- 18.- **CONTRATACIÓN: 5791, L.3., F.68-72, Antonio Ruiz Huidobro y Sarabia, 1721.**

Contenido: Nombramiento de Antonio Ruiz Huidobro y Sarabia como Alcalde Mayor de San Luis de Potosí, para servir en tiempo de 5 años, 1721, 09 19. Lugar de Emisión: Balsain. B.1. 9 copias, B.2. 7 copias. Total 16 copias.

- 19.- **CONTRATACIÓN: 5472, N.2, R.13, Antonio Ruiz de Huydrobo [Huidobro] y Sarabia, 1722.**

Contenido: Expediente de información y licencia de pasajero a indias de Antonio Ruiz de Huydrobo [Huidobro] y Sarabia, abundante mayor, Alcalde Mayor de San Luis de Potosí, con su hermano Bernabé y su criado Dionisio García Sepúlveda, natural y vecino de Villanueva del Cardinete, hijo de Dionisio García Sepúlveda y de María Martínez de Ontanria, a Nueva España, 1722, 05 27, 26 copias.

- 20.- **CONTRATACIÓN, 5474, N.1, R.9, José de la Via Ochoa, 1723.**

Contenido: Expediente de información y licencia de pasajero a Indias de José de la Via Ochoa, contador de la Real Hacienda de San Luis de Potosí, a Nueva España, con las siguientes personas: Catalina Aulente Perri, mujer; José, Pedro, Catalina, María, hijos; Juan Luisa Aulente, cuñada, natural del Puerto de Santa María, hija de Balerando de Aulente y de Marcelina Bernarda Perri; Jacinta de la Peña, ama de cría; Pedro Araujo, criado, natural de San Adrián de los Cobres, hijo de Benito Araujo y María Balbao y Llamas, 1723, 06 30, 26 copias.

- 21.- **CONTRATACIÓN: 5489, N.2, R.2, Luis Laso de la Vega, 1747.**

Contenido: Expediente de información y licencia de pasajero a Indias de Luis Laso de la Vega, Alcalde Mayor de la ciudad y partido de San Luis de Potosí, con su criado Bernardo Laso, natural de Ecija, a Nueva España, 1747, 01 28, 16 copias.

- 22.- **CONTRATACIÓN, 5493, N.2, R.40, José Gatuno, 1751.**

Contenido: Expediente de José Gatuno, Alcalde Mayor de San Luis Potosí y Guadalcazar, 1751, 10 14, 11 copias.

23.- **CONTRATACIÓN**, 5513, N.5, Fernando Rubio de Celis, 1751.

Contenido: Expediente de Fernando Rubio de Celis electo Alcalde Mayor de San Luis Potosí, y Guadalcázar, en la Nueva España, ha concedido licencia el Consejo, para que pueda pasar a servir este empleo, embarcándose en cualquier navío de Bandera de su Majestad que saliere de este puerto, para los de las Indias, con la ropa y demás cosas de su uso, y que pueda llevar un criado, con tal de que ..., 1751, 10 14, 10 copias.

24.- **CONTRATACIÓN**: 5500, N.3, R.17, Tomás Costa y Uribe, 1757.

Contenido: Expediente de información y licencia de pasajero a indias de Tomás Costa y Uribe, Alcalde Mayor de San Luis de Potosí, a Nueva España, 1757, 04 22, 11 copias.

25.- **CONTRATACIÓN**: 5507, N.1, R.12, Andrés Urvina, 1764.

Contenido: Expediente de información y licencia de pasajero a indias de Andrés Urvina, teniente de caballería, Alcalde Mayor de San Luis de Potosí, con sus criados Francisco Fluchart, natural del Principado de Cataluña, y José Pérez, natural de la Seca, hijo de Bernardino Pérez y de Isabel Haton, a Nueva España, 1764, 05 10, 13 copias.

26.- **CONTRATACIÓN**, 5531, N.4, R.10, José Antonio Otaegui, 1785.

Contenido: Expediente de información y licencia de pasajero a indias de José Antonio Otaegui y Oria, Capitán de Infantería de la Legión mixta de San Carlos de la ciudad de San Luis de Potosí (Nueva España), militar, con su criado Martín de Llarregui, natural de Irairoz, hijo de Martín de Llarregui y de María Teresa de Irairoz, a Veracruz, 1785, 05 18. B.1. 3 copias, B.4. 2 copias, las últimas, B.6. 21 copias. Total 26 copias.

27.- **CONTRATACIÓN**, 5531, N.2, R.14, Bruno Díaz de Salcedo, 1787.

Contenido: Expediente de información y licencia de pasajero a Indias de Bruno Díaz de Salcedo, corregidor de San Luis de Potosí (Nueva España), con su mujer María Manuela Oliver, y sus criados Antonio de Medina, Rafael de la Iglesia y José Plascencia, a Nueva España, 1787, 05, 3 copias.

PASAJEROS

1.- PASAJEROS, L.11, E.279, Martín del Pozo y Aguilar. 1626-06-27.

2.- PASAJEROS, L.12, E.113, 1640-03-24, Pasajero: León de Alza. 1640-03-24

Contenido: expediente de León de Alza, Alcalde Mayor de las minas de San Luis de Potosí - Rio Verde, 2 copias.

3.- PASAJEROS, L.13,E.2500, F. 136 v.1687-06-23, Don Juan Blanco. 2 copias

4.- PASAJEROS, L.13, E. 2541, F. 132 r- 132 v.1687-06-30, Dona Estefanía de Secomayor. 1 copia

5.- PASAJEROS, L.14,E.377, 1692-06-27, F. 15 r-15v, Pasajero: Francisco Fesebio del Castillo Saavedra. 2 copias.

6.- PASAJEROS, L. 13, E, 1035. 1666-07-09.

AUTOS DE BIENES DIFUNTOS

- 1.- **CONTRATACIÓN, 242, N:1, R.15**, Autos de bienes de difuntos de Isabel Toto, 1595.

Contenido: Autos sobre los bienes de Isabel Toto, 1595. 2. Número: 1. Dichos autos. 17 ramos: Ramo 15 de Isabel Toto, natural de San Luis de Potosí, donde murió con testamento, 1595, 42 copias del testamento, y siete del final. Total: 49 copias, de 118.

- 2.- **CONTRATACIÓN, 493 A, N.3**, Autos de bienes de difuntos de Alonso López Carbonero, 1600.

Contenido: Autos sobre los bienes de Alonso López Carbonero, vecino de San Luis de Potosí, en Nueva España, y difunto en el Valle de San Francisco, jurisdicción de la villa de San Felipe de los Chichimecas, 1600, son 214 folios, se cuenta con las 10 primeras copias.

- 3.- **CONTRATACIÓN, 256 B, N.1, R. 21**, Autos de bienes de difuntos de Cristóbal García Guisado, 1600-1628.

Contenido: Autos sobre los bienes de Cristóbal García Guisado, natural de Mérida, difunto abintestato en San Luis de Potosí. Heredera: María González Guisado, su hermana, 1600-1628, son 42 folios, se cuenta con las 16 primeras y las 7 últimas. Total: 23 copias.

- 4.- **CONTRATACIÓN, 498 B, N.5., R.1**, Autos de bienes de difuntos de Blas de Rojas, 1605-1606.

Contenido: Autos seguidos ante los jueces de la Audiencia de México sobre los bienes de Blas de Rojas, natural de Sevilla, que murió abintestado en el campo yendo de su rancho de Carboneros, Sierra de Pinos, jurisdicción de San Luis Potosí, 1605-1606. Expediente numerado en la parte inferior izquierda, 322 folios, se cuenta con las primeras 10 copias.

- 5.- **CONTRATACIÓN, 315 A, N.3**, Autos de bienes de difuntos de Juan de Rivera, 1614.

Contenido: Autos sobre los bienes de Juan de Rivera, natural de Mora en Aragón, vecino de Torrijos, difunto en San Luis de Potosí. Herederos: Cristóbal Muñoz, esposo de María de Rivera, y Juan de Rivera, hermanos del titular, y Ana Martín, su esposa, 1614, son 84 folios, se cuenta con las 20 primeras y las 123 últimas. Total: 143 copias.

- 6.- **CONTRATACIÓN, 325, N.3, R. 4**, Autos de bienes de difuntos de Francisco de Santí. 1616.

Contenido: Autos sobre los bienes de Francisco de Santi, natural de Sicilia. Murió abintestado en San Luis de Potosí, Nueva España, año 1616, son 68 folios, se cuenta con las 20 primeras y las 5 últimas. Total: 25 copias.

- 7.- **CONTRATACIÓN, 326 B, N.2, R. 3,** Autos de bienes de difuntos de Domingo de Pereira, 1616.

Contenido: Autos sobre los bienes de Domingo de Pereira, portugués, mayordomo de Fulano García. Murió abintestado en San Luis de Potosí, en Nueva España, 1616. Son 42 folios, se cuenta con las 16 primeras y las 3 últimas. Total: 19 copias.

- 8.- **CONTRATACIÓN, 333, N.1, R. 9,** Autos de bienes de difuntos de Juan Martín Velázquez, 1618-1645.

Contenido: Autos sobre los bienes de Juan Martín Velázquez, natural de la villa de Chillón (Almadén, Córdoba), difunto en la villa de San Luis de Potosí. Fundación de capellanía en Almodovar del Campo, en Almagro o en otra villa, ciudad o lugar a criterio de sus hermanos. Herederos: María Blázquez, esposa de Sebastián Valeros, vecino de la villa de Almagro, tutor de Pedro y Alonso, hijos del titular; María de Nieves, madre de Juan Bautista de Igualada, tutor de Juan Ruiz Manuel, Diego Ruiz, Juana Ruiz, Ana Ruiz y Lucía de Igualada, hermana y sobrinos del titular, son 190 folios, se cuenta con las 24 primeras y las 5 últimas. Total: 29 copias.

- 9.- **CONTRATACIÓN, 949 B, N.2, R.9,** Autos de bienes de difuntos de Juan Prieto del Río, 1619-1620.

Contenido: Autos sobre los bienes de Juan Prieto del Río, difunto en San Luis de Potosí, 1619-1620, se cuenta con 3 copias.

- 10.- **CONTRATACIÓN, 520, N.1, R. 1,** Autos de bienes de difuntos de Miguel Jerónimo Galíndez de Salcedo, 1620.

Contenido: Autos sobre los bienes de Manuel Jerónimo Galíndez de Salcedo, alférez, natural de Zaragoza (España), hijo de Pedro Galíndez y Francisca de Armón. Falleció en San Juan de Ulúa, con testamento otorgado en Madrid. Albaceas: Fray Francisco de Natividad y Licenciado Ayala, presbítero. Herederos: Ana de Santiago, vecina de San Luis de Potosí y el Alguacil Mayor de la Inquisición de la ciudad de México, 1620, son 52 folios, se cuenta con las 18 primeras y las 35 últimas. Total 53 copias.

- 11.- **CONTRATACIÓN, 365, N.1, R.1,** Autos de bienes de difuntos de Melchor de Villanueva, 1625.

Contenido: Autos sobre los bienes de Melchor de Villanueva, difunto en San Luis de Potosí, por una manda que dejó a la iglesia de la villa de Torrijos, 1625, 30 copias.

- 12.- **CONTRATACIÓN, 365, N.2, R.2,** Autos de bienes de difuntos de Diego de Santisteban, 1625.

Contenido: Autos sobre los bienes de Diego de Santisteban, natural de la villa de Roa, y difunto en San Luis de Potosí, con testamento, 1625, son 87 folios, numerados a tinta, 1625, se cuenta con 12 copias.

- 13.- **CONTRATACIÓN, 362 A, N.4**, Autos de bienes de difuntos de Pedro Suárez de Herrera, 1625.
Contenido: Autos sobre los bienes de Pedro Suárez de Herrera, natural del Puerto de Santa María, difunto en el Real de Minas de Guadalcázar (San Luis de Potosí). Herederos: Beatriz Vela, su esposa, y Juan Vela, su hijo, organista, vecinos del Puerto de Santa María, 1625, son 78 folios, se cuenta con las 16 primeras y la última. Total: 17 copias.
- 14.- **CONTRATACIÓN, 526, N.2**, Autos de bienes de difuntos de Domingo Martín, 1626-1627.
Contenido: Autos sobre los bienes de Domingo Martín, natural de Salvatierra, en Galicia y difunto en San Luis de Potosí, en Nueva España, 1626-1627, con testamento, 2 microfilms.
- 15.- **CONTRATACIÓN, 370 B, N.10**, Autos de bienes de difuntos de Andrés de Larondo, 1627.
Contenido: Autos sobre los bienes de Andrés de Larondo, natural de San Pedro de Sopelana, en Vizcaya, y difunto en San Luis de Potosí, en Nueva España, con testamento. Y dejó mandado que en caso de haber muerto sus hijos, se fundase una capellanía en su patria, 1627-1631. Herederos: María Ibáñez de Iturriaga, su esposa y Andrés de Larondo, su hijo, vecinos de Larondo, son 65 folios, numerados a tinta, se cuenta con las primeras 16 copias.
- 16.- **CONTRATACIÓN, 371 A, N.1**, Autos de bienes de difuntos de Domingo Ramos, 1627.
Contenido: Autos sobre los bienes de Domingo Ramos, natural de Sanlúcar de Barrameda y difunto en San Luis de Potosí, con testamento. Heredera: Ana de los Reyes su esposa, 1627, son 57 folios, solo se cuenta con: B.1., a) 1 copia, b) 3 copias, c) 9 copias, d) 51 copias. Total: 64 copias.
- 17.- **CONTRATACIÓN, 378, N.2**, Autos de bienes de difuntos de Pedro Pando, 1628.
Contenido: Autos sobre los bienes de Pedro Pando, natural de Pando, en el Valle de Carranza, en Vizcaya, y difunto en San Luis de Potosí, con testamento y fundación de una capellanía en su patria. Herederos: Diego Díaz Pando hermano del titular, y Francisca Díaz Pando, su esposa, 1628. Son 57 folios, se cuenta con: B.1. a) 1 copia, b) 1 copia, c) 3 copias, d) 1 copia, e) 17 copias. Total: 23 copias.
- 18.- **CONTRATACIÓN, 539 B, N.15**, Autos de bienes de difuntos de Francisco Fernández Ciruelo, 1635.
Contenido: Autos sobre los bienes de Francisco Fernández Ciruelo, natural de Jerez de la Frontera, y difunto en las minas de San Luis de Potosí, en Nueva España, 1635, son 3 Bloques: B. 1. se sacaron las primeras 12 copias, de 93 folios, B.2., continúa con 242 folios, no se cuenta con ninguna, B.3. 5 copias. Total: 17 copias.
- 19.- **CONTRATACIÓN, 388, N.4**, Autos de bienes de difuntos de Román González Barroso, 1636.
Contenido: Autos sobre los bienes de Román González Barroso, natural de Sanlúcar de Guadiana y difunto con testamento y con domicilio en San Luis de Potosí, en Nueva España. Herederos: Juan Pérez Barroso, hermano, y Lorenzo Pérez, Domingo Pérez y Catalina Márquez, sobrinos, 1636, son 5 bloques, se cuenta con: B.1. 5 copias, B.2. 5 copias, B.5. 33 copias de 512 folios. Total: 43 copias.

- 20.- **CONTRATACIÓN, 543, N.1.R.5,** Autos de bienes de difuntos de Bartolomé Sánchez, 1636.
Contenido: Autos sobre los bienes de Bartolomé Sánchez, natural de Coria, partido de Sevilla, y difunto abintestado en la ciudad de San Luis de Potosí, en Nueva España, 1636, son 254 folios, se cuenta con 37 copias del principio más tres del final. Total: 40 copias.
- 21.- **CONTRATACIÓN, 5445, N.1, R.39,** Autos de bienes de difuntos de Francisco de Zamora, 1682.
Contenido: Autos sobre los bienes de Francisco de Zamora, Provincia de Zacatecas, Franciscanos, 1682, 06 30, se cuenta con: B.1., 8 copias, B.2., 2 copias. Total: 10 copias.
- 22.- **CONTRATACIÓN, 5601, N.6,** Autos de bienes de difuntos de Tomás Martínez Navarro, 1739.
Contenido: Autos sobre los bienes de Tomás Martínez Navarro, natural de Orán, difunto abintestado en San Luis Potosí, 1739, 32 copias.
- 23.- **CONTRATACIÓN, 5616, N.3,** Autos de bienes de difuntos de Juan Bautista Maíz, 1752.
Contenido: Autos sobre los bienes de Juan Bautista Maíz, natural de Villabona de Amasa en Vizcaya, difunto, con testamento en San Luis Potosí, 1752, se cuenta sólo con las 16 primeras y las 19 últimas. Total: 35 copias.
- 24.- **CONTRATACIÓN, 5641, N.6,** Autos de bienes de difuntos de Victoriano de Oliván, 1761.
Contenido: Autos sobre los bienes de don Victoriano de Oliván, natural de la villa de Graus en Aragón, difunto abintestado en San Luis Potosí, 1761, se cuenta sólo con las 20 primeras y las 13 últimas. Total: 33 copias.

NOMBRAMIENTOS

- 1.- **CONTRATACIÓN**, 5789, L.1., F.184v-187, Nombramiento de Juan de Ondarza y Galarza, 1635.
Contenido: Nombramiento de Juan de Ondarza como Tesorero de San Luis de Potosí, lugar de emisión: Madrid, 1635, 01 17, 7 copias.
- 2.- **CONTRATACIÓN**, 5791, L.3., F.96-99, Nombramiento de Francisco Pérez de Albéniz, 1722.
Contenido: Nombramiento de Francisco Pérez de Albéniz como tesorero de San Luis de Potosí, lugar de emisión: Buen Retiro, 1722 ,03 30, 8 copias.

CORREOS 1766-1801*

* El total de esta sección se encuentra en microfilmes.

- 1.- 1766, CORREOS 152 A, R1, N.3. Intendencia, Dn. Antonio López, Administración Principal del Correo, y Agregadas de la Ciudad de México. Su cuenta del Ramo de tierra desde 1º de julio hasta fin de diciembre de 1766. Concentrado de varias ciudades de México incluida San Luis Potosí, México, 26 de septiembre de 1767, 7 fs.
- 2.- 1766, CORREOS 152 A, R1, N.3. Dn. Vicente Ponce de León, Administración de la estafeta de la Villa de San Luis Potosí, su cuenta desde el 1º de julio hasta fin de diciembre de 1766, San Luis Potosí, 6 de mayo de 1767, 3 fs.
- 3.- 1767, CORREOS 152 A, R1, N.4. Dn. Vicente Ponce de León, administrador de la estafeta de esta ciudad de San Luis Potosí, certifica todos los pliegos y cartas del Reino llegadas desde primero de julio hasta fin de diciembre del año pasado.
 - a) Valor entero de cartas del Reino, 2 fs.
 - b) Derecho del Ramo de Certificación y francartuza, 2 fs.
 - c) Cartas sobrantes de España, 2 fs.
 - d) Sueldos de administrador, 2 fs.
 - e) Conductor de la Valija, 2 fs.
 - f) Administrador de los Correos de Mar de México. Certifica que Dn. Vicente Ponce de León ha en las Cajas de Intendencia..., 26 de mayo de 1767, 1fl.Total 11 microfilmes.
- 4.- 1767, CORREOS 152 A, R1, N.4. Dn. Vicente Ponce de León, administrador de la estafeta de esta ciudad de San Luis Potosí, certifica todos los pliegos y cartas del Reino llegadas a este oficio desde primero de enero hasta fin de diciembre del año pasado de 1767, 4 de febrero de 1778, 12 microfilmes.
- 5.- 1767, CORREOS 152 A, R1, N.5. Cuenta general presentada por Dn. Domingo Antonio López, Administración Principal del Correo de la Ciudad de México y sus Agregadas. Se ha presentado en esta contaduría de mi cargo de la Ciudad de México. Su cuenta del Ramo de tierra desde 1º de enero hasta fin de diciembre de 1767. Concentrado de varias ciudades de México incluida San Luis Potosí, Madrid, 9 de mayo de 1772, 7 microfilmes.

- 6.- 1767, **CORREOS 152 A, R1, N 5.** Dn. Vicente Ponce de León, Administración de la estafeta de la Villa de San Luis Potosí, su cuenta desde el 1º de enero hasta fin de diciembre de 1767, San Luis Potosí, 4 de Febrero de 1768, 6 microfilmes.

152 B CORREOS, CUENTAS DE SAN LUIS POTOSÍ.

- 1.- 1772, **CORREOS 152 B, R1, N.1.** Intendencia, Dn. Antonio López, Administración Principal del Correo, y Agregadas, México. Su cuenta del Ramo de tierra desde 1º de enero hasta fin de diciembre de 1768. Concentrado de varias ciudades de México incluida San Luis Potosí. Madrid, 12 de mayo de 1772, 19 microfilmes.
- 2.- 1769, **CORREOS 152 B, R1, N.1.** Dn. Vicente Ponce de León, Administración de la estafeta de la Villa de San Luis Potosí, su cuenta desde el 1º de enero hasta el 15 de junio de 1768. San Luis Potosí, 12 de marzo de 1769, 11 microfilmes.
- 3.- 1769, **CORREOS 152 B, R1, N.2.** Testimonio de la insolvencia del administrador de San Luis Potosí, 12 de marzo de 1769, 40 microfilmes.
- 4.- 1769, **CORREOS 152 B, R1, N.3.** Juan de Ciscoa y Esteripa, Administración Principal de la Ciudad de San Luis Potosí. Su cuenta desde 1º de enero hasta fin de diciembre de 1769; 16 de febrero de 1770, 3 microfilmes.

153 A. CORREOS, CUENTAS DE SAN LUIS POTOSÍ.

- 1.- 1770, **CORREOS 153 A, R, N.1.** Intendencia, Dn. Antonio López, Administración Principal del Correo y Agregadas, México. Su cuenta del Ramo de tierra desde 1º de enero hasta fin de diciembre de 1770. Concentrado de varias ciudades de México incluida San Luis Potosí. Madrid, 24 de abril de 1775, 3 microfilmes.
- 2.- 1770, **CORREOS 153 A, R1, N.1.** Cuentas Administración de México, 1770-1771. Cuentas San Luis Potosí, por Dn. Juan de Ciscoa administrador de la estafeta de la Villa de San Luis de Potosí, su cuenta (en tres bloques) a) desde el 1º de enero hasta fin de marzo de 1770, b) desde 1º de abril a fin de diciembre de 1770, 9 microfilmes.
- 3.- 1770, **CORREOS 153 A, R1, N.2.** Cuentas Administración de México, 1770-1771. Don Juan de Ciscoa, Administración de la estafeta de San Luis Potosí, recibe de S.M. ... Madrid, 25 de mayo de 1770, 12 microfilmes.
- 4.- 1770, **CORREOS 153 A, R1, N.2.** Cuentas Administración de México, 1770-1771. Dn. Andrés Gutiérrez, Administración de la estafeta de San Luis Potosí, certifica que el día primero de abril del año próximo pasado de 1770, recibió de su antecesor, Don Juan de Ciscoa... San Luis Potosí, 25 de enero de 1771, 13 microfilmes.

- 5.- 1771, **CORREOS 153 A, R1, N.3.** Dn. Andrés Gutiérrez, administrador de la estafeta de San Luis Potosí, su cuenta general desde el 1º de enero hasta fin de diciembre de 1771. San Luis Potosí, 3 de febrero de 1772, 15 microfilmes.
- 6.- 1774, **CORREOS 153 A, R1, N.4.** Intendencia, Dn. Domingo Antonio López, administrador por S.M. de la venta de Correos de esta Capital de México, sus agregados y las Islas Filipinas, certifican que se quemaron las cartas sobrantes y sin despacho del Reino... Cuentas de las Cajas ..., 24 de agosto de 1774, 3 microfilmes.

153 B. CORREOS

- 1.- 1772, **CORREOS 153 B.** Cuentas México, por Dn. Domingo Antonio López, administrador Principal del Correo y agregadas de la Ciudad de México, su cuenta general desde 1º de enero hasta fin de diciembre de 1772.
 1. a) Se recibe la cuenta en Madrid, el 13 de febrero de 1776, 3 microfilmes.
- 2.- 1772, **CORREOS 153 B.** Dn. Andrés Gutiérrez, administrador de la estafeta de San Luis Potosí, su cuenta general desde 1º de enero hasta fin de diciembre de 1772, San Luis Potosí, 24 de enero de 1773, 4 microfilmes.
- 3.- 1772, **CORREOS 153 B.** Dn. Andrés Gutiérrez, administrador de la estafeta de San Luis Potosí, valores enteros de las Cartas del Reino, San Luis Potosí, 24 de enero de 1773, 7 microfilmes.

154 A. CORREOS

- 1.- 1773, **CORREOS 154 A.** Cuentas México, por Dn. Domingo Antonio López, administrador Principal del Correo y Agregados de la Ciudad de México, su cuenta general desde 1º de enero hasta fin de diciembre de 1773, Madrid, 18 de febrero de 1776, 3 microfilmes.
- 2.- 1773, **CORREOS 154 A.** Dn. Andrés Gutiérrez, administrador de la estafeta de San Luis Potosí, valores enteros de las Cartas del Reino, San Luis Potosí, 25 de enero de 1774, 3 microfilmes.
- 3.- 1773, **CORREOS 154 A.** Certificación de pliegos y cartas y sus importes, por Dn. Andrés Gutiérrez, administrador de la estafeta de San Luis Potosí, 5 de enero de 1774 13 microfilmes.

154 B. CORREOS

- 1.- 1774, **CORREOS 154 B.** Cuentas México, por Dn. Domingo Antonio López, administrador Principal del Correo y Agregadas de la Ciudad de México, su cuenta general desde 1º de enero hasta fin de diciembre de 1774, Madrid, 3 de agosto de 1778, 3 microfilmes.
- 2.- 1774, **CORREOS 154 B.** Dn. Andrés Gutiérrez, administrador de la estafeta de San Luis Potosí, valores enteros de las Cartas del Reino, San Luis Potosí, 30 de enero de 1775, 6 microfilmes.

155. CORREOS, CUENTAS 1775.

- 1.- 1775, **CORREOS 155**. Cuentas México, por Dn. Domingo Antonio López, administrador Principal del Correo y Agregadas de la Ciudad de México, su cuenta general desde 1º de enero hasta fin de diciembre de 1775, México, 26 de mayo de 1776, 9 microfilmes.
- 2.- 1775, **CORREOS 155**. Dn. Andrés Gutiérrez, administrador de la estafeta de San Luis Potosí, su cuenta general desde el 1º de enero hasta fin de diciembre de 1775, San Luis Potosí, 30 de enero de 1776, 6 microfilmes.
- 3.- 1776, **CORREOS 155**. Cuentas México, por Dn. Domingo Antonio López, administrador Principal del Correo y Agregadas de la Ciudad de México, su cuenta general desde 1º de enero hasta fin de diciembre de 1776, México, 26 de junio de 1777, 4 microfilmes.
- 4.- 1776, **CORREOS 155**. Dn. Andrés Gutiérrez, administrador de la estafeta de San Luis Potosí, su cuenta general desde el 1º de enero hasta fin de diciembre de 1776, San Luis Potosí, 30 de enero de 1777, 8 microfilmes.

156 A. CORREOS

- 1.- 1777, **CORREOS 156 A**. Cuentas México, por Dn. Domingo Antonio López, administrador Principal del Correo y Agregadas de la Ciudad de México, su cuenta general desde 1º de enero hasta fin de diciembre de 1777, Madrid, 13 de febrero de 1784, 4 microfilmes.
- 2.- 1777, **CORREOS 156 A**. Dn. Andrés Gutiérrez, administrador de la estafeta de San Luis Potosí, su cuenta general desde el 1º de enero hasta fin de diciembre de 1777, San Luis Potosí, 8 de mayo de 1778, 7 microfilmes.

156 B. CORREOS

- 1.- 1778, **CORREOS 156 B**. Cuentas México, por Dn. Domingo Antonio López, administrador Principal del Correo y Agregadas de la Ciudad de México, su cuenta general desde 1º de enero hasta fin de diciembre de 1778, 27 de julio de 1779, 2 microfilmes.
- 2.- 1778, **CORREOS 156 B**. Dn. Andrés Gutiérrez, administrador de la estafeta de San Luis Potosí, su cuenta general desde el 1º de enero hasta fin de diciembre de 1778, San Luis Potosí, 31 de enero de 1779, 5 microfilmes.

157 A. CORREOS

- 1.- 1779, **CORREOS 157 A**. Reino de Nueva España, Administración Principal de Correos de México, y sus Agregadas. Cuenta general desde 1º de enero hasta fin de diciembre de 1779. Relación

Jurada y cuenta ordenada e intervenida, por Lauriano Feixa de Lenande, administrador interino de la Renta de Correos de Mar y Tierra en Madrid, 20 de enero de 1787, 2 microfílm.

- 2.- 1779, **CORREOS 157 A**. Dn. Andrés Gutiérrez, administrador de la estafeta de San Luis Potosí, su cuenta general desde el 1º de enero hasta fin de diciembre de 1779, San Luis Potosí, 9 de mayo de 1780, 5 microfílm.
- 3.- 1779, **CORREOS 157 A**. Son 5 bloques.
 - Dn. Pedro Francisco de Mendieta, administrador de la estafeta del Valle de San Francisco, cuentas año 1779, 18 de abril de 1780, 4 fs.
 - Dn. Joseph Ignacio de Herrera, administrador de la estafeta del Rl. de Santa Ma. de Charcas, cuentas del año 1779, 4 fs.
 - Dn. Francisco Gutiérrez, administrador de la estafeta del Rl. de Santa Ma. de Charcas, cuentas año 1779, 8 de enero de 1780, 4 fs.
 - Dn. Silvestre López Portillo, administrador de la estafeta del Nuevo Real de los Catorce, cuentas del año 1779, 1º de enero de 1780, 6 fs.
 - Dn. Manuel García, administrador de la estafeta del Valle de Matehuala, su cuenta general del año 1779, 3 de enero de 1780, 3 fs.Total de los 5 bloques, 21 microfílm.

157 B, 1780. CORREOS

- 1.- 1780, **CORREOS 157 B**. Reino de Nueva España, Administración Principal de Correos de México y sus Agregadas. Cuenta general desde primero de enero hasta fin de diciembre de 1780, Relación Jurada y cuenta ordenada e intervenida, por Antonio Joaquín Fernández de la Vega, administrador interino de la Renta de Correos de Mar y Tierra, México, 20 de septiembre de 1781, 2 microfílm.
- 2.- 1780, **CORREOS 157 B**. Dn. Andrés Gutiérrez, administrador de la estafeta de San Luis Potosí, su cuenta general desde el 1º de enero hasta fin de diciembre de 1780, San Luis Potosí, 1 de enero de 1781, 8 microfílm.
- 3.- 1780, **CORREOS 157 B**. Son 5 bloques.
 - Dn. Pedro Francisco de Mendieta, administrador de la estafeta del Valle de San Francisco, cuentas año 1780, 8 de enero de 1781, 4 fs.
 - Dn. Joseph Ignacio de Herrera, administrador de la estafeta del Real de Santa Ma. de Charcas, cuentas año 1780, 29 de enero de 1781, 4 fs.
 - Dn. Silvestre López Portillo, administrador de la estafeta del Nuevo Real de los Catorce, cuenta año de 1780, 1 de enero de 1780, 8 fs.
 - Dn. Manuel García, administrador de la estafeta del Valle de Matehuala, su cuenta general del 1º de enero a fin de marzo del año 1780, 3 de marzo de 1780, 3 fs.
 - Dn. Manuel García, administrador de la estafeta del Valle de Matehuala, su cuenta general del 1º de abril a fin de diciembre de 1780, 10 de enero de 1781, 5 fs.Total de los 5 bloques 24 microfílm.

158, 1781. CORREOS

- 1.- 1781, CORREOS 158. Reino de Nueva España, Administración Principal de Correos de México, y sus Agregadas, cuenta general desde primero de enero hasta fin de diciembre de 1781. Relación Jurada y cuenta ordenada e intervenida, por Antonio Joaquín Fernández de la Vega, administrador interino de la Renta de Correos de Mar y Tierra, 10 de junio de 1782, 2 microfílmes.
- 2.- 1781, CORREOS 158. Dn. Andrés Gutiérrez, administrador de la estafeta de San Luis Potosí, su cuenta general desde el 1º de enero hasta fin de diciembre de 1781, San Luis Potosí, 1 de julio de 1782, 6 microfílmes.
- 3.- 1781, CORREOS 158. Son 5 bloques.
 - Dn. Manuel Pérez Maldonado, administrador de la estafeta de Tancanhuitz, cuentas año de 1781, 31 de enero de 1782, 4 fs.
 - Dn. Mateo Antonio Enriquez, administrador de la estafeta de Valles, cuentas año de 1781, 31 de diciembre de 1781, 5 fs.
 - Dn. Joseph del Pozo, administrador de la estafeta de Coscatlán, cuentas año de 1781, 2 de enero de 1782, 4 fs.
 - Dn. José Evaristo Lárraga, administrador de la estafeta de Tampamolón, cuentas año de 1781, 31 de diciembre de 1781, 4 fs.
 - Dn. Agustín de Molina, administrador de la estafeta de Aquismón, cuentas año de 1781, 31 de diciembre de 1781, 5 fs.

Total de los 5 bloques: 26 microfílmes.

- 4.- 1781, CORREOS 158. Son 5 bloques.
 - Dn. Francisco Gutiérrez, administrador de la estafeta del Real de Santa Ma. de Charcas, cuentas año 1781, 31 de diciembre de 1781, 16 fs.
 - Dn. Silvestre López Portillo, administrador de la estafeta de Nuestra Señora de la Concepción de los Catorce, cuentas del 1º de enero a fin de julio de 1781, 1 de enero de 1782, 16 fs.
 - Dn. José Manuel Rodríguez Guerrero, administrador de la estafeta de Nuestra Señora de la Concepción de los Catorce, cuentas de 1º de julio a fin de diciembre de 1781, 30 de abril de 1782, 5 fs.
 - Dn. Pedro Francisco de Mendieta, administrador de la estafeta del Valle de San Francisco, cuentas año 1781, 5 de diciembre de 1781, 15 fs.
 - Dn. Antonio de Jesús Moreyda y Cuervo, administrador de la estafeta de Matehuala, su cuenta año 1781, 31 de diciembre de 1781, 16 fs.
- Total de los 5 bloques: 68 microfílmes.

1782. CORREOS 159.

- 1.- 1782, CORREOS 159. Reino de Nueva España, Administración Principal de Correos de México y sus Agregadas. Cuenta general desde primero de enero hasta fin de diciembre de 1782. Relación Jurada y cuenta ordenada e intervenida, por Dn. Laureano Teixa de Senande, Oficial Mayor Interventor y encargado interinamente de la Renta de Correos de Mar y Tierra, 26 de junio de 1784, 2 microfílmes.

- 2.- 1782, **CORREOS 159**. Dn. Andrés Gutiérrez, administrador de la estafeta de San Luis Potosí, su cuenta general desde el 1º de enero hasta fin de diciembre de 1782, San Luis Potosí, 14 de octubre de 1783, 8 microfilmes.
- 3.- 1782, **CORREO, 159**. Reino de Nueva España, administración de la estafeta de San Luis Potosí, Relaciones de Valores, año de 1782. Por enfermedad del Sr. administrador, la firma José Domingo de Paz y Corona, 2 de Enero de 1783, 14 microfilmes.
- 4.- 1782, **CORREOS 159**. Son 4 bloques.
 - Dn. Pedro Francisco de Mendieta, administrador de la estafeta del Valle de San Francisco, cuentas año 1782, 17Feb-Dic., de 1782, 17fs.
 - Dn. Francisco Gutiérrez, administrador de la estafeta de Santa Ma. de Charcas, cuentas año 1782, enero-diciembre, 18 fs.
 - Dn. Silvestre López Portillo, administrador de la estafeta del Real de la Purísima Concepción de los Catorce, cuentas año de 1782, enero-diciembre de 1782, 18 fs.
 - Dn. Antonio de Jesús Moreyda y Cuervo, administrador de la estafeta de San Francisco de Matehuala, cuentas año 1782, enero-diciembre de 1782, 19 fs.
 Total de los 4 bloques: 72 microfilmes.
- 5.- 1782, **CORREOS 159**. Son 6 bloques.
 - Dn. Manuel Pérez Maldonado, administrador de la estafeta de Tancanhuitz, cuentas año de 1782, 2 de marzo de 1783, 4 fs.
 - Dn. Mateo Antonio Enríquez, administrador de la estafeta de Villa de Valles, cuentas año de 1781, 31 de diciembre de 1782, 4 fs.
 - Dn. Joseph del Pozo, administrador de la estafeta de Coscatlán, cuentas año de 1782, 31 de diciembre de 1782, 4 fs.
 - Dn. José Evaristo Lárraga, administrador de la estafeta de Tampamolón, cuentas año de 1782, 31 de diciembre de 1782, 43 fs.
 - Dn. Agustín de Molina, administrador de la estafeta de Aquismón, su cuenta desde el 1º de enero hasta e 10 de julio de 1782, 31 de diciembre de 1782, 4 fs.
 - Dn. Agustín de Molina, administrador de la estafeta de Aquismón, cuentas desde el 10 de julio de 1782 al 31 de diciembre de 1782, 31 de diciembre de 1782, 4 fs.
 Total de los 6 bloques: 63 microfilmes.

1783, **CORREOS 160**.

- 1.- 1783, **CORREOS 160**. Reino de Nueva España, Administración Principal de Correos de México, y sus Agregadas. Cuenta general desde primero de enero hasta fin de diciembre de 1783. Relación Jurada y cuenta ordenada e intervenida, por Dn. Laureano Teixa de Senande, Oficial Mayor Interventor y encargado interinamente de la Renta de Correos de Mar y Tierra, México, 31 de julio de 1785, 2 microfilmes.
- 2.- 17883, **CORREOS 160**. Dn. Andrés Gutiérrez, administrador de la estafeta de San Luis Potosí, su cuenta general año de 1783, San Luis Potosí, 1º de enero de 1784, 8 fs.

3.- **1783, CORREOS 160.** Reino de Nueva España, Administración de la estafeta de San Luis Potosí, relaciones de valores, año de 1783. Por enfermedad del Sr. administrador, la firma José Domingo de Paz y Corona, 2 de enero de 1784, 14 microfilmes.

4.- **1783, CORREOS 160.** Son 6 bloques.

- Dn. Pedro Francisco de Mendieta, administrador de la estafeta del Valle de San Francisco, cuentas año 1783, 1º de enero de 1784, 17 fl.

- Dn. José Ignacio de Aguilar, administrador de la estafeta de San Sebastián del Venado, Cuentas del año 1783, desde el 1º de junio al 31 de diciembre de 1783, 11 fs.

- Dn. Francisco Gutiérrez, administrador de la estafeta de Santa Ma. de las Charcas, cuentas año 1783, ene- dic., 31 de diciembre de 1783, 18 fs.

- Dn. José Manuel Rodríguez Guerrero, administrador de la estafeta del Real de la Purísima Concepción de los Catorce, cuenta del año de 1783, enero-diciembre de 1782, 31 de diciembre de 1783, 1 fs.

- Dn. Antonio de Jesús Moreyda y Cuervo, administrador de la estafeta de Matehuala, cuenta del año de 1782. Desde el 1º de enero hasta fin de mayo de 1783, 11 fs.

- Dn. Antonio de Jesús Moreyda y Cuervo, administrador de la estafeta de Matehuala, cuenta del año de 1782. Desde el 1º de junio hasta fin de diciembre de 1783, 14 fs.

Total de los 6 bloques, 72 microfilmes.

5.- **1783, CORREO, 160.** Son 9 bloques.

- Dn. Santiago José Cabal, administrador de la estafeta de Aquismón, cuenta del año de 1783, 5 fs.

- Dn. Mateo Antonio Enriquez, administrador de la estafeta de Valles, cuenta año de 1783, 31 de diciembre de 1783, 5 fs.

- Dn. Manuel Pérez Maldonado, administrador de la estafeta de Tancanhuitz, cuentas año de 1783, 31 de diciembre de 1783, 4 fs.

- Dn. Joseph del Pozo, administrador de la estafeta de Coscatlán, cuentas año de 1783, 31 de diciembre de 1783, 4 fs.

- Dn. José Evaristo Lárraga, administrador de la estafeta de Tampamolón, cuenta año de 1783, 31 de diciembre de 178, 4 fs.

- Dn. Agustín de Molina, administrador de la estafeta de Valle del Maíz, cuentas desde el 4 de agosto hasta el 31 de diciembre de 1783, 31 de diciembre de 1783, 4 fs.

- Dn. Benito de Posada, administrador de la estafeta de Rioverde, cuenta desde 18 de agosto hasta 31 de diciembre de 1781, 4 fs.

- Dn. Benito de Posada, administrador de la estafeta de Rioverde, cuenta del año de 1783, 31 de diciembre de 1783, 4 fs.

- Dn. Salvador Herrera, administrador de la estafeta de Huehuetlán, cuenta del año de 1783, 31 de diciembre de 1783, 4 fs.

Total de los 9 bloques: 38 microfilmes.

1784, CORREOS 161.

1.- **1784, CORREOS 161.** Reino de Nueva España, Administración Principal de Correos de México y sus Agregadas, cuenta general año 1784. Relación Jurada y cuenta ordenada e interveni-

da, por Dn. Laureano Teixa de Senande, Oficial Mayor Ynterventor y encargado interinamente de la Renta de Correos de Mar y Tierra, México, 31 de junio de 1785, 8 microfilmes.

- 2.- 1784, **CORREO, 161**. Dn. Andrés Gutiérrez, administrador de la estafeta de San Luis Potosí, su cuenta general año de 1784, San Luis Potosí, 31 de julio de 1785, 8 microfilmes.
- 3.- 1784, **CORREOS 161**. Son 6 bloques.
 - Dn. José de la Rosa Serrada, administrador de la estafeta de Aquismón, cuentas del año de 1784, 31 de diciembre de 1784, 5 fs.
 - Dn. Joseph del Pozo, administrador de la estafeta de Coscatlán, cuentas año de 1784, 31 de diciembre de 1784, 4 fs.
 - Dn. Mateo Antonio Enríquez, administrador de la estafeta de Villa de Valles, cuenta año de 1784, 1º de enero de 1785, 4 fs.
 - Dn. Salvador Herrera, administrador de la estafeta de Huehuetlán, cuenta del año de 1784, 31 de diciembre de 1784, 3 fs.
 - Dn. José Evaristo Lárraga, administrador de la estafeta de Tampamolón, cuentas año de 1784, 31 de diciembre de 1784, 4 fs.
 - Dn. Manuel Pérez Maldonado, administrador de la estafeta de Tancanhuitz, cuentas año de 1784, 31 de diciembre de 1784, 4 fs.Total de los 6 bloques, 24 microfilmes.
- 4.- 1784, **CORREOS 161**. Son 5 bloques.
 - Dn. Pedro Francisco de Mendieta, administrador de la estafeta del Valle de San Francisco, cuentas año 1784, 25 de enero de 1785, 4fs.
 - Dn José Ignacio de Aguilar, administrador de la estafeta de San Sebastián del Venado. Cuentas del año 1784, 31 de diciembre de 1784, 4 fs.
 - Dn. Francisco Gutiérrez, administrador de la estafeta de Santa Ma. de las Charcas, cuentas año 1784, 31 de diciembre de 1784, 4 fs.
 - Dn. José Pablo Herrera, administrador de la estafeta de Matehuala, cuenta del año de 1784, 31 de diciembre de 1784, 5 fs.
 - Dn. José Manuel Rodríguez Guerrero, administrador de la estafeta del Real de la Purísima Concepción de los Catorce, cuenta del año de 1784, 31 de diciembre de 1784, 6 fs.Total de los 5 bloques, 23 microfilmes.

1785, **CORREOS 162**.

- 1.- 1785, **CORREOS 162**. Reino de Nueva España, Administración Principal de Correos de México, y sus Agregadas, cuenta general desde 1º de enero hasta fin de diciembre 1785. Relación Jurada y cuenta ordenada e intervenida, por Dn. Laureano Teixa de Senande, administrador principal interino de los Correos de Mar y Tierra, México, 26 de junio de 1787, 6 microfilmes.
- 2.- 1785, **CORREOS 162**. Dn. Andrés Gutiérrez, administrador de la estafeta de San Luis Potosí, su cuenta desde enero hasta diciembre de 1785, San Luis Potosí, 31 de agosto de 1786, 8 microfilmes.

3.- 1785, CORREOS 162. Son 5 bloques.

- Dn. Pedro Francisco de Mendieta, administrador de la estafeta del Valle de San Francisco, cuentas año 1785, 20 de enero de 1786, 4 fs.

- Dn. Fernando de la Maza, administrador de la estafeta del Pueblo del Venado. Cuentas de todo el año 1785, 31 de diciembre de 1785, 4 fs.

- Dn. Francisco Gutiérrez, administrador de la estafeta de Santa Ma, de las Charcas, su cuenta de todo el año 1785, 31 de diciembre de 1785, 4 fs.

- Dn. José Manuel Rodríguez Guerrero, administrador de la estafeta del Real de la Purísima Concepción de los Catorce, su cuenta de todo el año 1785, 19 de enero de 1786, 6 fs.

-Dn. José Pablo Herrera, administrador de la estafeta de Matehuala, cuenta del año 1785, 31 de diciembre de 1785, 5 fs.

Total de los 5 bloques, 23 microfilmes.

1786, CORREOS 163.

1.- 1786, CORREOS 163. Reino de Nueva España, Administración Principal de Correos de México y sus Agregadas, cuenta general desde 1º de enero hasta fin de diciembre 1786. Relación Jurada y cuenta ordenada e intervenida, por Dn. Laureano Teixa de Senande, administrador principal interino de los Correos de Mar y Tierra, México, 20 de abril de 1788, 7 microfilmes.

2.- 1786, CORREOS 163. Dn. Andrés Gutiérrez, administrador de la estafeta de San Luis Potosí, su cuenta general del año 1786, San Luis Potosí, 20 de septiembre de 1787, 8 microfilmes.

3.- 1786, CORREOS 163. Son 7 bloques.

- Dn. Pedro Francisco de Mendieta, administrador de la estafeta del Valle de San Francisco, cuentas año 1786, 15 de enero de 1787, 4 fs.

- Dn. José Florencio Barragán, administrador de la estafeta del Pueblo de Ríoverde, su cuenta en el año 1786, 31 de diciembre de 1786, 4 fs.

- Dn. Francisco [Xavier] Delgado, administrador de la estafeta de Pinos, su cuenta del año 1786, 1º de enero de 1787, 4 fs.

- Dn. Fernando de la Maza, administrador de la estafeta de Venado, su cuenta del año 1786, 31 de diciembre de 1786, 4 fs.

- Dn. Francisco Gutiérrez, administrador de la estafeta de Charcas, su cuenta de todo el año 1786, 31 de diciembre de 1786, 4 fs.

- Dn. José Manuel Rodríguez Guerrero, administrador de la estafeta del Real de los Catorce, su cuenta del año 1786, 2 de septiembre de 1787, 10 fs.

Incluye la del Real de Mazapil, por José Caballero y Basave, administrador de la Estafeta del Real de Mazapil, dada a la administración de Real de Catorce, donde se halla agregada, año de 1786, 1º de enero de 1787, 4 fs.

-Dn. José Pablo de la Serna Herrera, administrador de la estafeta de Matehuala, su cuenta del año 1786, 31 de diciembre de 1786, 4 fs.

Total de los 7 bloques, 38 microfilmes.

1787, CORREOS 164.

- 1.- **1787, CORREOS 164.** Reino de Nueva España, Administración Principal de Correos de la Capital de México y sus Agregadas. Cuenta general desde enero hasta fin de diciembre de 1787. Relación Jurada y cuenta ordenada e intervenida, por Andrés de Mendivil Amírola, contador de la administración principal, interino de los Correos de Mar y Tierra, por fallecimiento de Don Laureano Teixa de Senande, México, 20 de agosto de 1789, 6 microfilmes.
- 2.- **1787, CORREOS 164.** Dn. Andrés Gutiérrez, administrador de la estafeta de San Luis Potosí, su cuenta general del año 1787, San Luis Potosí, 20 de septiembre de 1787, 8 microfilmes.
- 3.- **1787, CORREOS 164.** Son 8 bloques.
 - Dn. Mateo Antonio Enríquez, administrador de la estafeta de Villa de Valles, su cuenta desde 1º de enero hasta fin de diciembre de 1786, 1º de enero de 1787, 4 fs.
 - Dn. Mateo Antonio Enríquez, administrador de la estafeta de Villa de Valles, su cuenta desde 1º de enero hasta fin de diciembre, de 1787, 1º de enero de 1788, 4 fs.
 - Dn. Agustín de Medina, administrador de la estafeta de Aquismón, su cuenta desde 1º de enero hasta fin de diciembre de 1787, 1º de enero de 1788, 4 fs.
 - Don Joseph del Pozo, administrador de la estafeta de Coscatlán, su cuenta desde 1º de enero hasta fin de diciembre de 1786, 31 de diciembre de 1786, 4 fs.
 - Dn. Joseph del Pozo, administrador de la estafeta de Coscatlán, su cuenta desde 1º de enero hasta fin de diciembre de 1787, 31 de diciembre de 1787, 4 fs.
 - Dn. Salvador Herrera, administrador de la estafeta de Huehuetlán, su cuenta desde 1º de enero hasta fin de diciembre de 1787, 31 de diciembre de 1787, 3 fs.
 - Dn. José Rafael Pérez Maldonado, administrador de la estafeta de Tancanhuitz, su cuenta desde 1º de enero hasta fin de diciembre de 1787, 31 de diciembre de 1787, 4 fs.
 - Dn. José Manuel Lárraga, administrador de la estafeta de Tampamolón, su cuenta desde 1º de enero hasta fin de diciembre de 1787, 31 de diciembre de 1787, 4 fs.
 - Dn. Francisco Xavier Delgado, administrador de la estafeta del Real de Sierra de Pinos, su cuenta desde 1º de enero hasta fin de diciembre de 1787, 1º de enero de 1788, 4 fs.Total de los 8 bloques, 35 microfilmes.
- 3.- **1787, CORREOS 164.** Son 6 bloques.
 - Dn. Pedro Francisco de Mendieta, administrador de la estafeta del Valle de San Francisco, su cuenta desde 1º de enero hasta fin de diciembre de 1787, 1º de enero de 1788, 4 fs.
 - Dn. Fernando de la Maza, administrador de la estafeta del Pueblo del Venado, su cuenta desde 1º de enero hasta fin de diciembre de 1787, 31 de diciembre de 1787, 4 f.
 - Dn. Francisco Gutiérrez, administrador de la estafeta de Santa Ma. de las Charcas, su cuenta desde 1º de enero hasta fin de diciembre de 1787, 31 de diciembre de 1787, 4 fs.
 - Dn. José Manuel Rodríguez Guerrero, administrador de la estafeta del Real de los Catorce, su cuenta desde 1º de enero hasta fin de diciembre de 1787, 31º de diciembre de 1787, 4 fs.Incluye la del Real de Mazapil, por José Caballero y Basave, administrador de la estafeta del Real de Mazapil, dada a la administración de Real de Catorce, donde se halla agregada, su cuenta desde 1º de enero hasta fin de diciembre de 1787, 1º de enero de 1788, 10 fs.

-Dn. José Pablo de la Serna Herrera, administrador de la estafeta de Matchuala, su cuenta desde 1º de enero hasta fin de diciembre de 1787, 1º de enero de 1788, 4 fs.

- Dn. José Florencio Barragán, administrador de la estafeta del Pueblo de Rioverde, su cuenta desde 1º de enero hasta fin de diciembre de 1787, 1º de enero de 1788, 4 fs.

Total de los 6 bloques, 34 microfilmes.

1788, CORREOS 165.

1.- 1788, CORREOS 165. Reino de Nueva España, Administración Principal de Correos de la Capital de México y sus Agregadas, cuenta general desde el 1º de enero hasta fin de diciembre 1788. Relación Jurada y cuenta ordenada e intervenida, por Dn. Antonio Joaquín Fernández de la Vega, administrador Principal de Correos de esta Nueva España, y da a la Contaduría General de ella, 18 de septiembre de 1890, 6 microfilmes.

2.- 1788, CORREOS 165. Dn. Andrés Gutiérrez, administrador de la estafeta de San Luis Potosí, su cuenta general desde 1º de enero hasta fin de diciembre de 1788, San Luis Potosí, 27 de mayo de 1790, 8 microfilmes.

3.- 1788, CORREOS 165. Son 7 bloques.

Dn. Pedro Francisco de Mendieta, administrador de la estafeta del Valle de San Francisco, su cuenta desde 1º de enero hasta fin de diciembre de 1788, 31 de diciembre de 1788, 4 fs.

- Dn. Fernando de la Maza, administrador de la estafeta del Pueblo del Venado, su cuenta desde 1º de enero hasta fin de diciembre de 1788, 31 de diciembre de 1788, 4 fs.

- Dn. Francisco Gutiérrez, administrador de la estafeta de Santa Ma. de las Charcas, su cuenta desde 1º de enero hasta fin de diciembre de 1788, 31 de diciembre de 1788, 4 fs.

- Dn. Lucas Mateo, administrador de la estafeta del Real de los Catorce, su cuenta desde 1º de enero hasta fin de diciembre de 1788, 31 de diciembre de 1788, 4 fs.

Incluye la del Real de Mazapil, por José Caballero y Basave, administrador de la estafeta del Real de Mazapil, dada a la administración de Real de Catorce, donde se halla agregada, su cuenta desde 1º de enero hasta fin de diciembre de 1788, 1º de enero de 1789, 9 fs.

-Dn. José Pablo de la Serna Herrera, administrador de la estafeta de Matchuala, su cuenta desde 1º de enero hasta fin de diciembre de 1788, 31 de diciembre de 1788, 4 fs.

- Dn. José Florencio Barragán, administrador de la estafeta del Pueblo de Rioverde, su cuenta desde 1º de enero hasta fin de diciembre de 1788, 1 de diciembre de 1788, 4 fs.

Don Francisco Xavier Delgado, administrador de la estafeta del Real de Sierra de Pinos, su cuenta desde 1º de enero hasta fin de diciembre de 1788, 1º de enero de 1789, 4 fs.

Total de los 7 bloques, 37 microfilmes.

4.- 1788, CORREOS 165. Son 5 bloques.

- Dn. Mateo Antonio Enriquez, administrador de la estafeta de Villa de Valles, su cuenta general desde 1º de enero hasta 31 de diciembre de 1788, 1º de enero de 1789.

Incluye, a Tamazunchale, por Dn. Antonio Señoranes, administrador de la cuenta general desde el 29 de junio hasta fin del año 1788, 6 fs.

- Dn. Agustín de Medina, administrador de la estafeta de Aquismón, su cuenta desde 1º de enero hasta fin de diciembre de 1788, 1º de enero de 1789, 3 fs.
 - Dn. Ignacio de Torres, administrador de la estafeta de Huehuetlán, su cuenta general desde 1º de enero hasta fin de diciembre de 1788, 1º de enero de 1789, 3 fs.
 - Dn. José Joaquín Pérez Maldonado, administrador de la estafeta de Tancanhuitz, su cuenta desde 1º de enero hasta fin de diciembre de 1788, 31 de diciembre de 1788, 4 fs.
 - Dn. José Manuel Lárraga, administrador de la estafeta de Tampamolón, cuenta de todo el año 1788, 31 de diciembre de 1788, 4 fs.
- Total de los 5 bloques, 20 microfilmes.

1789, CORREOS 166.

- 1.- **1789, CORREOS 166.** Reino de Nueva España, Administración Principal de Correos de la Capital de México y sus Agregadas, su cuenta general desde el 1º de enero hasta fin de diciembre 1789. Relación Jurada y cuenta ordenada e intervenida, por Dn. Andrés de Mendivil Amirola, administrador Principal de Correos de esta N. E., y da a la Contaduría General de ella, 23 de septiembre de 1891, 6 microfilmes.
- 2.- **1789, CORREOS 166.** Dn. Andrés Gutiérrez, administrador de la estafeta de San Luis Potosí, su cuenta general desde 1º de enero hasta fin de diciembre de 1789, San Luis Potosí, 13 de junio de 1790, 8 microfilmes.
- 3.- **1789, CORREOS 166.** Son 8 bloques.
 - Dn. Pedro Francisco de Mendieta, administrador de la estafeta del Valle de San Francisco, su cuenta desde 1º de enero hasta fin de diciembre de 1789, 27 de enero de 1790, 4 fs.
 - Dn. Fernando de la Maza, administrador de la estafeta del Pueblo del Venado, su cuenta desde 1º de enero hasta fin de diciembre de 1789, 31 de diciembre de 1789, 4 fs.
 - Dn. Francisco Gutiérrez, administrador de la estafeta de Santa Ma. de las Charcas, su cuenta desde 1º de enero hasta fin de diciembre de 1789, 31 de diciembre de 1789, 4 fs.
 - Dn. Marcos de la Fuente, administrador de la estafeta del Real de los Catorce, su cuenta desde 1º de enero hasta fin de diciembre de 1789, 10 de junio de 1790. Incluye la del Real de Mazapil, por José Caballero y Basave, administrador de la estafeta del Real de Mazapil, dada a la administración de Real de Catorce, donde se halla agregada, su cuenta desde 1º de enero hasta fin de diciembre de 1789, 1º de enero de 1790, 10 fs.
 - Dn. José Pablo de la Serna Herrera, administrador de la estafeta del Valle de Matehuala, su cuenta desde 1º de enero hasta fin de diciembre de 1789, 31 de diciembre de 1789, 5 fs.
 - Dn. José Florencio Barragán, administrador de la estafeta del Pueblo de Ríoverde, su cuenta desde 1º de enero hasta fin de diciembre de 1789, 31 de diciembre de 1789, 4 fs.
 - Dn. Francisco Xavier Delgado, administrador de la estafeta del Real de Sierra de Pinos, su cuenta desde 1º de enero hasta fin de diciembre de 1789, 1º de enero de 1790, 5 fs.
 - Dn. Domingo de Roda, administrador de la estafeta del Real de Guadalcázar, su cuenta desde 1º de enero hasta fin de diciembre de 1789, 31 de enero de 1789, 4 fs.

Total de los 8 bloques: 40 microfilmes.

4.- 1789, CORREOS 166. Son 8 bloques.

- Dn. Mateo Antonio Enríquez, administrador de la estafeta de Villa de Valles, su cuenta general desde 1° de enero hasta 31 de diciembre de 1789, 31 de diciembre de 1789, 3 fs.

- Dn. Antonio Señoranes, administrador de la estafeta de Villa de Tamazunchale, su cuenta general desde 1° de enero hasta 31 de diciembre de 1789, s/f, 3 fs.

- Dn. Agustín de Medina, administrador de la estafeta de Aquismón, su cuenta desde 1° de enero hasta fin de diciembre de 1789, 31 de diciembre de 1789, 3 fs.

- Dn. Antonio Robledo, administrador de la estafeta de Huehuetlán, su cuenta general desde 1° de enero hasta fin de diciembre de 1789, 30 de diciembre de 1789, 3 fs.

- Dn. José Joaquín Pérez Maldonado, administrador de la estafeta de Tancanhuitz, su cuenta desde 1° de enero hasta fin de diciembre de 1789, 31 de diciembre de 1789, 3 fs.

- Dn. José Manuel Lárraga, administrador de la estafeta de Tampamolón, cuenta de todo el año 1788, 31 de diciembre de 1789, 3 fs.

- Dn. Pedro de Tapia, administrador de la estafeta de Coscatlán, su cuenta desde 1° de enero hasta fin de diciembre de 1789, 31 de diciembre de 1789, 3 fs.

- Dn. José María Estrada, administrador de la estafeta de Axtla, su cuenta desde 1° de enero hasta fin de diciembre de 1789, 1° de enero de 1790, 3 fs.

Total de los 8 bloques: 24 microfilmes.

1790, CORREOS 167.

1.- 1790, CORREOS 167. Reino de Nueva España, Administración Principal de Correos de la Capital de México, y sus Agregadas, cuenta general desde el 1° de enero hasta fin de diciembre 1790, Relación Jurada y cuenta ordenada e intervenida, por D. Andrés de Mendivil Amirola, administrador Principal de Correos de esta N. E., y da a la Contaduría General de ella, 10 de marzo de 1792, 6 microfilmes.

2.- 1790, CORREOS 167. Dn. Andrés Gutiérrez, administrador de la estafeta de San Luis Potosí, su cuenta general desde 1° de enero hasta fin de diciembre de 1790, San Luis Potosí, 13 de septiembre de 1791, 6 microfilmes.

3.- 1790, CORREOS 167. Son 7 bloques.

- Dn. Pedro Francisco de Mendieta, administrador de la estafeta del Valle de San Francisco, su cuenta desde 1° de enero hasta fin de diciembre de 1790, 3 de enero de 1791, 4 fs.

- Dn. Fernando de la Maza, administrador de la estafeta del Pueblo del Venado, su cuenta desde 1° de enero hasta fin de diciembre de 1790, 31 de diciembre de 1790, 4 fs.

- Dn. Francisco Gutiérrez, administrador de la estafeta de Santa Ma. de las Charcas, su cuenta desde 1° de enero hasta fin de diciembre de 1790, 31 de diciembre de 1790, 4 fs.

- Dn. Marcos Gómez de la Fuente, administrador de la estafeta del Real de los Catorce, su cuenta desde 1° de enero hasta fin de diciembre de 1790, 23 de julio de 1791. Incluye la del Real de Mazapil, por José Caballero y Basave, administrador de la estafeta del Real de Mazapil, dada a la administración de Real de Catorce, donde se halla agregada, su cuenta desde 1° de enero hasta fin de diciembre de 1790, 15 de enero de 1791, 9 fs.

-Dn. José Pablo de la Serna Herrera, administrador de la estafeta del Valle de Matehuala, su cuenta desde 1º de enero hasta fin de diciembre de 1790, 31 de diciembre de 1790, 5 fs.

-Dn. Lucas Bocanegra, administrador de la estafeta del Real de Sierra de Pinos, su cuenta desde 1º de enero hasta fin de diciembre de 1790, 1º de enero de 1791, 5 fs.

-Dn. Domingo de Roda, administrador de la estafeta del Real de Guadalcázar, su cuenta desde 1º de enero hasta fin de diciembre de 1790, 11 de marzo de 1791, 5 fs.

Total de los 7 bloques: 36 microfilmes.

4.- 1790, CORREOS 167. Son 7 bloques.

- Administración de la estafeta subprincipal de Correos de Huexutla. Relación jurada y cuenta ordenada que yo Juan Francisco Melo, Administración Subprincipal de la Estafeta de Correos de Huexutla y sus Carreras agregadas de Villa de Valles y Tampico, cuenta general desde 1º de enero hasta 31 de diciembre de 1790, 9 de marzo de 1791, 5 fs.

-Dn. Mateo Antonio Enríquez, administrador de la estafeta de Villa de Valles, su cuenta general desde 1º de enero hasta 31 de diciembre de 1790, 1 de enero de 1791, 3 fs.

-Dn. Antonio Señoranes, administrador de la estafeta de Villa de Tamazunchale, cuenta general comprensiva de los tres tercios del año de 1790 según consta en el cuaderno de llegadas a que se refiere, año 1790, 4 fs.

-Dn. Agustín de Medina, administrador de la estafeta de Aquismón, su cuenta desde 1º de enero hasta fin de diciembre de 1790, 26 de febrero de 1791, 4 fs.

-Dn. José Joaquín Pérez Maldonado, administrador de la estafeta de Tancanhuitz, su cuenta desde 1º de enero hasta fin de diciembre de 1790, 3 de enero de 1791, 3 fs.

-Dn. Rafael Damaro Navarrete, administrador de la estafeta de Coscatlán, su cuenta desde 1º de enero hasta fin de diciembre de 1790, 5 de febrero de 1791, 3 fs.

-Dn. José María Estrada, administrador de la estafeta de Axtla, su cuenta desde 1º de enero hasta fin de diciembre de 1790, 3 fs.

Total de los 7 bloques: 26 microfilmes.

1791, CORREOS 168.

1.- 1791, CORREOS 168. Reino de Nueva España, Administración Principal de Correos de la Capital de México, y sus Agregadas, cuenta general desde el 1º de enero hasta fin de diciembre 1791. Relación Jurada y cuenta ordenada e intervenida, por Dn. Andrés de Mendivil Amúrola, administrador Principal de Correos de esta N. E., y da a la Contaduría General de ella, 25 de enero de 1793, 6 microfilmes.

2.- 1791, CORREOS 168. Dn. Andrés Gutiérrez, administrador de la estafeta de San Luis Potosí, su cuenta general desde 1º de enero hasta fin de diciembre de 1791, San Luis Potosí, 25 de abril de 1792, 7 microfilmes.

3.- 1791, CORREOS 168. Son 7 bloques.

-Dn. Pedro Francisco de Mendieta, administrador de la estafeta del Valle de San Francisco, su cuenta desde 1º de enero hasta fin de diciembre de 1791, 3 de enero de 1792, 4 fs.

- Dn. Fernando de la Maza, administrador de la estafeta del Pueblo del Venado, su cuenta desde 1º de enero hasta fin de diciembre de 1791, 31 de diciembre de 1791, 4 fs.
 - Dn. José Ignacio Landín, administrador de la estafeta de Santa Ma. de las Charcas, su cuenta desde 1º de enero hasta fin de diciembre de 1791, 31 de diciembre de 1791, 4 fs.
 - Dn. Marcos Gómez de la Fuente, administrador de la estafeta del Real de los Catorce, su cuenta desde 1º de enero hasta fin de diciembre de 1791, 10 de marzo de 1792. Incluye la del Real de Mazapil, por José Caballero y Basave, administrador de la estafeta del Real de Mazapil, dada a la administración de Real de Catorce, donde se halla agregada, su cuenta desde 1º de enero hasta fin de diciembre de 1791, 1º de enero de 1792, 9 fs.
 - Dn. José Pablo de la Serna Herrera, administrador de la estafeta del Valle de Matehuala, su cuenta desde 1º de enero hasta fin de diciembre de 1791, 31 de diciembre de 1791, 5 fs.
 - Dn. Lucas Bocanegra, administrador de la estafeta del Real de Sierra de Pinos, su cuenta desde 1º de enero hasta fin de diciembre de 1791, 2 de marzo de 1792, 5 fs.
 - Dn. Domingo de Roda, administrador de la estafeta del Real de Guadalcázar su cuenta desde 1º de enero hasta fin de diciembre de 1791, 22 de enero de 1792, 5 fs.
- Total de los 5 bloques: 36 microfilmes.

1792, CORREOS 169.

- 1.- **1792, CORREO, 169.** Reino de Nueva España, Administración Principal de Correos de la Capital de México, y sus Agregadas, cuenta general desde el 1º de enero hasta fin de diciembre 1792. Relación Jurada y cuenta ordenada e intervenida, por Dn. Andrés de Mendivil Amirola, administrador Principal de Correos de esta N. E., y da a la Contaduría General de ella, 3 de enero de 1794, 5 fs.
- 2.- **1792, CORREOS 169.** Dn. Andrés Gutiérrez, administrador de la estafeta de San Luis Potosí, su cuenta general desde 1º de enero hasta fin de diciembre de 1792, San Luis Potosí, 17 de mayo de 1793, 6 fs.
- 3.- **1792, CORREO, 169.** Son 7 bloques.
 - Dn. Pedro Francisco de Mendieta, administrador de la estafeta del Valle de San Francisco, su cuenta desde 1º de enero hasta fin de diciembre de 1792, 5 de enero de 1793. 4 fs.
 - Dn. Fernando de la Maza, administrador de la estafeta del Venado, su cuenta desde 1º de enero hasta fin de diciembre de 1792, 31 de diciembre de 1792. 4 fs.
 - Dn. Miguel Ignacio de Veraustegui [Verástegui], administrador de la estafeta Charcas, su cuenta desde 1º de enero hasta fin de diciembre de 1792, 31 de diciembre de 1792. 4 fs.
 - Dn. Marcos Gómez de la Fuente, administrador de la estafeta del Real de los Catorce y su agregada, su cuenta desde 1º de enero hasta fin de diciembre de 1792, 15 de febrero de 1793. Incluye la del Real de Mazapil, por José Caballero y Basave, administrador de la estafeta del Real de Mazapil, dada a la administración de Real de Catorce, donde se halla agregada, su cuenta desde 1º de enero hasta fin de diciembre de 1792, 1º de enero de 1793. 8 fs.
 - Dn. José Pablo de la Serna Herrera, administrador de la estafeta del Valle de Matehuala, su cuenta desde 1º de enero hasta fin de diciembre de 1792, 31 de diciembre de 1792. 5 fs.

- Dn. Francisco de los Santos González, administrador de la estafeta del Real de Sierra de Pinos, su cuenta desde 1º de enero hasta fin de diciembre de 1792, 1º de enero de 1793. 5 fs.

- Dn. Domingo de Roda, administrador de la estafeta del Real de Guadalcázar, su cuenta desde 1º de enero hasta fin de diciembre de 1792, 18 de enero de 1793, 5 fs.

Total de los 7 bloques: 35 microfilmes.

4.- 1792, **CORREOS 169**. Son 6 bloques.

- Dn. Mateo Antonio Enríquez, administrador de la estafeta de Villa de Valles, su cuenta general desde 1º de enero hasta 31 de diciembre de 1792, 1º de enero de 1793, 2 fs.

- Dn. José Manuel Lárraga, administrador de la estafeta de Tampamolón, su cuenta general desde 1º de enero hasta 31 de diciembre de 1792, 31 de diciembre de 1792. 2 fs.

- Dn. Alejandro Velas, administrador de la estafeta de Huehuetlán, su cuenta general desde 1º de enero hasta fin de diciembre de 1792, 30 de diciembre de 1792. 2 fs.

- Dn. José Joaquín Pérez Maldonado, administrador de la estafeta de Tancanhuitz, su cuenta desde 1º de enero hasta fin de diciembre de 1792, 12 de enero de 1793. 1 fs.

- Dn. Rafael Damaro Navarrete, administrador de la estafeta de Coscatlán, su cuenta desde 1º de enero hasta fin de diciembre de 1792, 5 de enero de 1793. 2 fs.

- Dn. José María Estrada, administrador de la estafeta de Axtla, su cuenta desde 1º de enero hasta fin de diciembre de 1792, 5 de enero de 1793. 1 fs.

Total de los 6 bloques, 10 microfilmes.

1793, **CORREOS 170**.

1.- 1793, **CORREOS 170**. Reino de Nueva España, Administración Principal de Correos de la Capital de México, y sus Agregadas. Cuenta general desde el 1º de enero hasta fin de diciembre 1793. Relación Jurada y cuenta ordenada, e intervenida, por D. Andrés de Mendivil Amirola, administrador Principal de Correos de esta N. E., y da a la Contaduría General de ella, 10 de marzo de 1795, 5 fs.

2.- 1793, **CORREOS 170**. Dn. Andrés Gutiérrez, administrador de la estafeta de San Luis Potosí, su cuenta general desde 1º de enero hasta fin de diciembre de 1793, San Luis Potosí, 16 de abril de 1794, 7 fs.

3.- 1793, **CORREOS 170**. Son 8 bloques.

- Administración de la Estafeta de San Luis Potosí y sus Agregadas. Meses de septiembre, octubre, noviembre y diciembre de 1793. San Luis Potosí, 16 de abril 1794. Por enfermedad del administrador firma: Juan Antonio Álvarez Sanz, 2 fs.

- Dn. Pedro Francisco de Mendieta, administrador de la estafeta del Valle de San Francisco, su cuenta desde 1º de enero hasta fin de diciembre de 1793, 5 de enero de 1794, 2 fs.

- Dn. Fernando de la Maza, administrador de la estafeta del Venado, su cuenta desde 1º de enero hasta fin de diciembre de 1793, 31 de diciembre de 1793, 2 fs.

- Dn. Miguel Ignacio de Veraustegui [Verástegui], administrador de la estafeta de Charcas, su cuenta desde 1º de enero hasta fin de diciembre de 1793, 31 de diciembre de 1793, 2 fs.

- Dn. Marcos Gómez de la Fuente, administrador de la estafeta del Real de los Catorce y su agregada, año de estado general que manifiesta, el cargo, data, y producto líquido, que se administra de cuenta de la Rl Hacienda, correspondiente a los doce meses del año 1793. Firma Lucas Mateo, 1^o de marzo de 1794. Incluye la del Real de Mazapil, por José Caballero y Basave, administrador de la estafeta del Real de Mazapil, dada a la administración de Real de Catorce, donde se halla agregada, su cuenta desde 1^o de enero hasta fin de diciembre de 1793, 1^o de enero de 1794, 6 fs.

- Dn. José Pablo de la Serna Herrera, administrador de la estafeta del Valle de Matehuala, su cuenta desde 1^o de enero hasta fin de diciembre de 1793, 31 de diciembre de 1793, 3 fs.

- Dn. Juan José Vargas Machuca, administrador de la estafeta del Real de Sierra de Pinos, su cuenta desde 1^o de enero hasta fin de diciembre de 1793, 1^o de enero de 1794, 3 fs.

- Administración de la Estafeta del Real de Guadalcázar, su cuenta desde 1^o de enero hasta fin de diciembre de 1793. La firma Juan Antonio Galnarez, 20 de enero de 1794, 3 fs.

Total de los 8 bloques: 23 microfilmes.

4.- 1793, CORREOS 170. Son 8 bloques.

- Dn. Mateo Antonio Enriquez, administrador de la estafeta de Villa de Valles, su cuenta general desde 1^o de enero hasta 31 de diciembre de 1793, 12 de marzo de 1794, 2 fs.

- Dn. José Manuel Lárraga, administrador de la estafeta de Tampamolón, cuenta general desde 1^o de enero hasta 31 de diciembre de 1793, 31 de diciembre de 1793, 1 fs.

- Dn. Alejandro Velázquez, administrador de la estafeta de Huehuetlán, su cuenta general desde 1^o de enero hasta fin de diciembre de 1793, 1^o de enero de 1794, 2 fs.

- Dn. José Rafael Pérez Maldonado, administrador de la estafeta de Tancanhuitz, su cuenta desde 1^o de enero hasta fin de diciembre de 1793, 4 de enero de 1794, 2 fs.

- Dn. Sebastián Navarrete, administrador de la estafeta de Coscatlán, su cuenta desde 1^o de enero hasta fin de diciembre de 1793, 7 de enero de 1794, 2 fs.

- Dn. José María Estrada, administrador de la estafeta de Axtla, su cuenta desde 1^o de enero hasta fin de diciembre de 1793. Lo firma José María Estrada, 1 fs.

- Dn. Agustín de Medina, administrador de la estafeta de Aquismón, su cuenta desde 1^o de enero hasta fin de diciembre de 1793, 1^o de mayo de 1794, 1 fs.

- Dn. Carlos Cayetano Bárcena, cuenta general de lo producido en la estafeta de Tamazunchale, año de 1793, 1 fs.

Total de los 8 bloques: 12 microfilmes.

1794, CORREOS 171-A.

1.- 1794, CORREOS 171-A. Reino de Nueva España, Administración Principal de Correos de la Capital de México, y sus Agregadas, cuenta general desde el 1^o de enero hasta fin de diciembre 1794. Relación Jurada y cuenta ordenada e intervenida, por Dn. Andrés de Mendivil Aminola, administrador Principal de Correos de esta N. E., y da a la Contaduría General de ella, 14 de abril de 1796, 7 microfilmes.

2.- 1794, CORREOS 171-A. Dn. Juan Antonio Alvarez Sanz, administrador de la estafeta de San Luis Potosí, su cuenta general desde 1^o de enero hasta fin de diciembre de 1794, San Luis Potosí, 21 de julio de 1795, 6 microfilmes.

3.- 1794, CORREOS 171-A. Son 7 bloques.

- Dn. Pedro Francisco de Mendieta, administrador de la estafeta del Valle de San Francisco, su cuenta desde 1º de enero hasta fin de diciembre de 1794, 5 de enero de 1795, 2fs.

- Dn. Fernando de la Maza, administrador de la estafeta del Venado, su cuenta desde 1º de enero hasta fin de diciembre de 1794, 31 de diciembre de 1794, 2 fs.

- Dn. Miguel Ignacio de Veraustegui [Verástegui], administrador de la estafeta de Charcas, su cuenta desde 1º de enero hasta fin de diciembre de 1794, 31 de diciembre de 1794, 2fs.

- Dn. Lucas Mateo, administrador de la estafeta del Real de los Catorce y su agregada, año de estado general que manifiesta, el cargo, data, y producto líquido, que se administra de cuenta de la Rl. Hacienda, correspondiente a los doce meses del año 1794, 19 de febrero de 1795. Incluye la del Real de Mazapil, por José Caballero y Basave, administrador de la estafeta del Real de Mazapil, dada a la administración de Real de Catorce, donde se halla agregada, su cuenta desde 1º de enero hasta fin de diciembre de 1794, 1º de enero de 1795, 6 fs.

-Dn. José Pablo de la Serna Herrera, administrador de la estafeta del Valle de Matehuala, su cuenta desde 1º de enero hasta fin de diciembre de 1794, 31 de diciembre de 1794. 2 fs.

- Dn. Francisco de los Santos González, administrador de la estafeta del Real de Sierra de Pinos, su cuenta desde 1º de enero hasta fin de diciembre de 1794, 1º de enero de 1794. 3 fs.

- Administración de la estafeta del Real de Guadalcázar, su cuenta desde 1º de enero hasta fin de diciembre de 1794. La firma Juan Antonio Galnarez, 3 de enero de 1795. 3 fs.

Total de los 7 bloques: 20 microfilmes.

4.- 1794, CORREOS 171-A. Son 7 bloques.

- Dn. Mateo Antonio Enríquez, administrador de la estafeta de Villa de Valles, su cuenta general desde 1º de enero hasta 31 de diciembre de 1794. 1º de enero de 1795, 3 fs.

- Dn. José Manuel Lárraga, administrador de la estafeta de Tampamolón, su cuenta general desde 1º de enero hasta 31 de diciembre de 1794, 8 de diciembre de 1794, 1 fs.

- Dn. Alejandro Velázquez, administrador de la estafeta de Huehuetlán, su cuenta general desde 1º de enero hasta fin de diciembre de 1794, 1º de enero de 1795, 2 fs.

- Dn. José Rafael Pérez Maldonado, administrador de la estafeta de Tancanhuitz, su cuenta desde 1º de enero hasta fin de diciembre de 1794, 24 de enero de 1795, 1 fs.

- Dn. Sebastián Navarrete, administrador de la estafeta de Coscatlán, su cuenta desde 1º de enero hasta fin de diciembre de 1794, 1º de enero de 1795, 2 fs.

- Dn. Agustín de Medina, administrador de la estafeta de Aquismón, su cuenta desde 1º de enero hasta fin de diciembre de 1794, 1º de enero de 1795, 1 fs.

-Dn. José Francisco Zúñiga, cuenta general de lo producido en la estafeta de Tamazunchale, año de 1794, 30 de marzo de 1795, 1 fs.

Total de los 7 bloques: 11 microfilmes.

1795, CORREOS 171-B.

- 1.- 1795, CORREOS 171-B. Reino de Nueva España, Administración Principal de Correos de la Capital de México, y sus Agregadas, cuenta general desde el 1º de enero hasta fin de diciembre 1795. Relación Jurada y cuenta ordenada e intervenida, por Dn. Andrés de Mendivil Amirola,

Administrador Principal de Correos de esta N. E., y da a la Contaduría General de ella, 23 de enero de 1797, 6 microfilmes.

- 2.- **1795, CORREOS 171-B.** Dn. Gregorio Ruiz de Gamarra, administrador de la estafeta de San Luis Potosí, su cuenta general desde 1^o de enero hasta fin de diciembre de 1795, San Luis Potosí, 12 de octubre de 1796, 10 microfilmes.
- 3.- **1795, CORREOS 171-B.** Dn. Manuel Antonio de Orayn, Administración de Correos del Pueblo del Aqualulco, desde 1^o de enero hasta fin de diciembre de 1795, Pueblo de Aqualulco, 4 de febrero de 1796, 4 microfilmes.
- 4.- **1795 CORREOS, 171-B.** Son 8 bloques.
 - Administración de la estafeta de San Luis Potosí y sus Agregadas, Meses de septiembre, octubre, noviembre y diciembre de 1795. Estados que manifiesta el cargo, data y producto líquido que ha tenido esta administración de San Luis Potosí y sus agregadas, 1^o de octubre de 1796. Firma Gregorio Ruiz, 8 fs.
 - Dn. Pedro Francisco de Mendieta, administrador de la estafeta del Valle de San Francisco, su cuenta desde 1^o de enero hasta fin de diciembre de 1795, 3 de enero de 1796, 2 fs.
 - Dn. Fernando de la Maza, administrador de la estafeta del Venado, su cuenta desde 1^o de enero hasta fin de diciembre de 1795, 31 de diciembre de 1795, 2 fs.
 - Dn. Miguel Ignacio de Veraustegui [Verástegui], administrador de la estafeta de Charcas, su cuenta desde 1^o de enero hasta fin de diciembre de 1795, 31 de diciembre de 1795, 2 fs.
 - Dn. Lucas Mateo, administrador de la estafeta del Real de los Catorce y su agregada, año de estado general que manifiesta, el cargo, data, y producto líquido, que se administra de cuenta de la Rl. Hacienda, correspondiente a los doce meses del año 1795, 31 de marzo de 1796. Incluye la del Real de Mazapil, por José Caballero y Basave, administrador de la estafeta del Real de Mazapil, dada a la administración de Real de Catorce, donde se halla agregada su cuenta desde 1^o de enero hasta fin de diciembre de 1795, 17 de febrero de 1796, 6 fs.
 - Dn. José Pablo de la Serna Herrera, administrador de la estafeta del Valle de Matchuala, su cuenta desde 1^o de enero hasta fin de diciembre de 1795, 31 de diciembre de 1795, 3 fs.
 - Dn. Francisco de los Santos González, administrador de la estafeta de Sierra de Pinos, su cuenta desde 1^o de enero hasta fin de diciembre de 1795, 20 de febrero de 1796, 3 fs.
 - Administración de la estafeta del Real de Guadalcázar su cuenta desde 1^o de enero hasta fin de diciembre de 1795. La firma Manuel de Celis, 20 de enero de 1796, 3 fs.Total de los 8 bloques: 29 microfilmes.
- 5.- **1795, CORREOS 171-B.** Son 4 bloques.
 - Dn. Mateo Antonio Enríquez, administrador de la estafeta de Villa de Valles, su cuenta general desde 1^o de enero hasta 3 de noviembre de 1795, 7 de noviembre de 1795, 2 fs.
 - Dn. José Rafael Pérez Maldonado, administrador de la estafeta de Tancanhuitz, su cuenta desde 1^o de enero hasta 31 de octubre de 1795, 8 de enero de 1796, 2 fs.
 - Dn. Sebastián Navarrete, administrador de la estafeta de Coscatlán, su cuenta desde 1^o de enero hasta fin de octubre de 1795, 28 de marzo de 1796, 2 fs.

- Dn. Agustín de Medina, administrador de la estafeta de Aquismón, su cuenta desde 1º de enero hasta fin de diciembre de 1795, 28 de marzo de 1796, 3 fs.

Total de los 4 bloques: 9 microfilmes.

1796, CORREOS 172.

- 1.- 1796, CORREOS 172. Reino de Nueva España, Administración Principal de Correos de la Capital de México, y sus Agregadas, cuenta general desde el 1º de enero hasta fin de diciembre 1796. Relación Jurada y cuenta ordenada e intervenida, por Dn. Andrés de Mendivil Amirola, Administrador Principal de Correos de esta N. E., y da a la Contaduría General de ella, 25 de agosto de 1797, 6 microfilmes.
- 2.- 1796, CORREOS 172. Dn. Gregorio Ruiz de Gamarra, administrador de la estafeta de San Luis Potosí, su cuenta general desde 1º de enero hasta fin de diciembre de 1796, San Luis Potosí, 11 de julio de 1797, 6 microfilmes.
- 3.- 1796, CORREOS 172. Son 7 bloques.
 - Dn. Pedro Francisco de Mendieta, administrador de la estafeta del Valle de San Francisco, su cuenta desde 1º de enero hasta fin de diciembre de 1796, 9 de enero de 1797, 4 fs.
 - Dn. Fernando de la Maza, administrador de la estafeta del Venado, su cuenta desde 1º de enero hasta fin de diciembre de 1796, 31 de diciembre de 1796, 2 fs.
 - Dn. Miguel Ignacio de Veraustegui [Verástegui], administrador de la estafeta de Charcas, su cuenta desde 1º de enero hasta fin de diciembre de 1796, 31 de diciembre de 1796, 2 fs.
 - Dn. Lucas Mateo, administrador de la estafeta del Real de los Catorce y su agregada, año de estado general que manifiesta, el cargo, data, y producto liquido, que se administra de cuenta de la Rl. Hacienda, correspondiente a los doce meses del año 1796. Firma Lucas Mateo, 11 de marzo de 1797. Incluye la del Real de Mazapil, por José Caballero y Basave, administrador de la estafeta del Real de Mazapil, dada a la administración de Real de Catorce, donde se halla agregada, su cuenta desde 1º de enero hasta fin de diciembre de 1796, 1º de enero de 1797, 6 fs.
 - Dn. José Pablo de la Serna Herrera, administrador de la estafeta del Valle de Matehuala, su cuenta desde 1º de enero hasta fin de diciembre de 1796, 31 de diciembre de 1796, 3 fs.
 - Dn. Francisco de los Santos González, administrador de la estafeta del Real de Sierra de Pinos, su cuenta desde 1º de enero hasta fin de diciembre de 1796, 1º de enero de 1797, 3 fs.
 - Administración de la estafeta del Real de Guadalcázar, su cuenta desde 1º de enero hasta fin de diciembre de 1796. La firma Juan Antonio Galnarez, 11 de marzo de 1797, 3 fs.Total de los 7 bloques: 23 microfilmes.
- 4.- 1796, CORREOS 172. Son 7 bloques.
 - Dn. Mateo Antonio Enríquez, administrador de la estafeta de Villa de Valles, su cuenta general desde 1º de enero hasta 31 de diciembre de 1796, 2 de enero de 1797, 2 fs.
 - Dn. José Manuel Lárraga, administrador de la estafeta de Tampamolón, su cuenta general desde 1º de enero hasta 31 de diciembre de 1796, 29 de diciembre de 1796, 1 f.
 - Dn. Alejandro Velázquez, administrador de la estafeta de Huehuetlán, su cuenta general desde 1º de enero hasta fin de diciembre de 1796, 1º de enero de 1997, 2 fs.

- Dn. José Rafael Pérez Maldonado, administrador de la estafeta de Tancanhuitz, su cuenta desde 1^o de enero hasta fin de diciembre de 1796, 6 de enero de 1797, 1 f.
 - Dn. Sebastián Navarrete, administrador de la estafeta de Coscatlán, su cuenta desde 1^o de enero hasta fin de diciembre de 1796, 6 de enero de 1797, 2 fs.
 - Dn. Agustín de Medina, administrador de la estafeta de Aquismón, su cuenta desde 1^o de enero hasta fin de diciembre de 1796, 1^o de mayo de 1797, 2 fs.
 - Dn. José Francisco Zúñiga, cuenta general de lo producido en la estafeta de Tamazunchale, año de 1796, 31 de diciembre de 1796, 1 fl.
- Total de los 7 bloques: 11 microfilmes.

1797, CORREOS 173-A.

- 1.- 1797, CORREOS, 173-A. Virreinato Nueva España, Administración Principal de Correos de la Capital de México, y sus Agregadas, cuenta general año 1797. Relación Jurada y cuenta ordenada e intervenida, por Dn. Andrés de Mendivil Amirola, Administrador Principal de Correos de esta N. E., y da a la Contaduría General de ella, 20 de octubre de 1798, 5 fs.
- 2.- 1797, CORREOS 173-A. Dn. Gregorio Ruiz de Gamarra, administrador de la Estafeta de San Luis Potosí, su cuenta general desde 1^o de enero hasta fin de diciembre de 1797, San Luis Potosí, 3 de septiembre de 1798, 6 fs.
- 3.- 1797, CORREOS 173-A. Dn. Manuel Antonio de Urayn, Administración de Correos del Pueblo del Aqualulco, desde 1^o de enero hasta fin de diciembre de 1797, Pueblo de Aqualulco, 3 de enero de 1798, 3 fs.
- 4.- 1797, CORREOS 173-A. Son 8 bloques.
 - Dn. Gregorio Ruiz de Gamarra, administrador, y Dn. Juan Antonio Alvarez Sanz, Ynterventor de la Administración Subprovincial de Correos de la Ciudad de San Luis Potosí, certificamos que las partidas de cargo y data de la cuenta de ella correspondientes del año pasado de noventa y siete con esta fecha de 3 de septiembre de 98, remití a la Administración Principal de México son ciertas y legítimas y las mismas que en extracto aquí se asientan, 3 de septiembre de 1798, 7 fs.
 - Dn. Pedro Francisco de Mendieta, administrador de la estafeta del Valle de San Francisco, su cuenta año de 1797, 3 de enero de 1798, 2 fs.
 - Dn. Rafael de Villalobos administrador de Correos de la estafeta del Pueblo de Santa María del Río, doy a la administración del Valle de San Francisco, cuenta del año 1797, 4 de enero de 1798, 2 fs.
 - Dn. Fernando de la Maza, administrador de la estafeta del Venado, su cuenta año de 1797, 31 de enero de 1798, 2 fs.
 - Dn. Miguel Ignacio de Veraustegui [Verástegui], administrador de la estafeta de Charcas, su cuenta año de 1797, 30 de enero de 1798, 2 fs.
 - Dn. Lucas Mateo, administrador de la estafeta del Real de los Catorce y su agregada, año de estado general que manifiesta, el cargo, data, y producto liquido, que se administra de cuenta de la Rl. Hacienda, correspondiente al año de 1797, 1^o de febrero de 1798. Incluye la del Real de Mazapil, por José Caballero y Basave, administrador de la estafeta del Real de

Mazapil, dada a la administración de Real de Catorce, donde se halla agregada, su cuenta año 1798, 26 de febrero de 1799, 8 fs.

-Dn. José Pablo de la Serna Herrera, administrador de la estafeta del Valle de Matehuala, su cuenta año 1797, 31 de diciembre de 1797, 2 fs.

- Dn. Francisco de los Santos González, administrador de la estafeta de Sierra de Pinos, su cuenta año de 1797, 16 de enero de 1798, 2 fs.

-Dn. Juan Antonio Galmarez, administración de la estafeta del Real de Guadalcázar, su cuenta año 1797, 17 de marzo de 1798. Incluye la del Pueblo del Maíz, de Don José Vicente Chávez, administración de la estafeta del Pueblo del Maíz, su cuenta año de 1797, 31 de diciembre de 1797, 4 fs.

Total de los 8 bloques: 31 microfilmes.

5.- 1797, CORREO, 173-A. Son 6 bloques.

- Dn. Mateo Antonio Enríquez, administrador de la estafeta de Villa de Valles, su cuenta general desde 1º de enero hasta 31 de diciembre de 1797, 1º de enero de 1798, 2 fs.

- Dn. José Manuel Lárraga, administrador de la Estafeta de Tampamolón, cuenta general desde 1º de enero hasta 31 de diciembre de 1796, 30 de diciembre de 1797, 1 f.

- Dn. Alejandro Velázquez, administrador de la estafeta de Huehuetlán, su cuenta general desde 1º de enero hasta fin de diciembre de 1797, 1º de enero de 1798, 1 f.

- Dn. José Rafael Pérez Maldonado, administrador de la estafeta de Tancanhuitz, su cuenta desde 1º de enero hasta fin de diciembre de 1797, 6 de enero de 1798, 1 f.

- Dn. Sebastián Navarrete, administrador de la estafeta de Coscatlán, su cuenta desde 1º de enero hasta fin de diciembre de 1797, 4 de enero de 1798, 2 fs.

- Dn. Agustín de Medina, administrador de la estafeta de Aquismón, su cuenta desde 1º de enero hasta fin de diciembre de 1797, 31 de diciembre de 1797, 2 fs.

Total de los 6 bloques: 9 microfilmes.

1798, CORREOS 173-B.

1.- 1798, CORREOS 173-B. Virreinato Nueva España, Administración Principal de Correos de la Capital de México, y sus Agregadas, cuenta general desde 1º de enero hasta fin de diciembre 1798. Relación Jurada y cuenta ordenada e intervenida, por Dn. Andrés de Mendivil Amirola, Administrador Principal de Correos de esta N. E., y da a la Contaduría General de ella, 18 de septiembre de 1799, 5 microfilmes.

2.- 1798, CORREOS 173-B. Dn. Gregorio Ruiz de Gamarra, administrador de la estafeta de San Luis Potosí, su cuenta general desde 1º de enero hasta fin de diciembre de 1798, San Luis Potosí, 18 de julio 1799, 6 microfilmes.

3.- 1798, CORREOS 173-B. Dn. Manuel Antonio de Urayn, Administración de Correos del Pueblo del Añualulco, desde 1º de enero hasta fin de diciembre de 1798, Pueblo de Añualulco, 10 de enero de 1799, 3 microfilmes.

4.- 1798, CORREOS 173-B. Son 8 bloques.

-Dn. Gregorio Ruiz de Gamarra, administrador, y Dn. Juan Antonio Alvarez Sanz, Interventor de

la Administración Subprovincial de Correos de la Ciudad de San Luis Potosí, certificamos que las partidas de cargo y data de la cuenta de ella correspondientes del año pasado de noventa y ocho con esta fecha de 18 de julio de 1798, remitida a la Administración Principal de México son ciertas y legítimas y las mismas que en extracto aquí se asientan... a saber, 18 de julio de 1798, 7 fs.

- Dn. Pedro Francisco de Mendieta, administrador de la estafeta del Valle de San Francisco, su cuenta año de 1798, 23 de enero de 1799, 2 fs.

- Dn. Rafael de Villalobos, administrador de Correos de la estafeta del Pueblo de Santa María del Río, doi a la administración del Valle de San Francisco, cuenta del año 1798, 18 de enero de 1799, 2 fs.

- Dn. Fernando de la Maza, administrador de la estafeta del Venado, su cuenta año de 1798, 20 de junio de 1799, 2 fs.

- Dn. Miguel Ignacio de Veraustegui [Verástegui], administrador de la estafeta de Charcas, su cuenta año de 1798, 30 de enero de 1799, 2 fs.

- Dn. Lucas Mateo, administrador de la estafeta del Real de la Purísima de los Catorce y su agregada, año de estado general que manifiesta, el cargo, data, y producto líquido, que se administra de cuenta de la Rl. Hacienda, correspondiente al año de 1798, 1º de marzo de 1799, 3 fs.

- Dn. José Pablo de la Serna Herrera, administrador de la estafeta del Valle de Matehuala, su cuenta año 1798, 28 de abril de 1799, 3 fs.

- Dn. Francisco de los Santos González, administrador de la estafeta de Sierra de Pinos, su cuenta año de 1798, 16 de enero de 1799, 3 fs.

- Dn. Juan Antonio Galnarez administración de la estafeta del Real de Guadalcázar, su cuenta año de 1798, 10 de febrero de 1799. Incluye la del Pueblo del Maíz, de Don José Vicente Chaves, administración de la estafeta del Pueblo del Maíz, su cuenta año de 1798, 31 de diciembre de 1798, 4 fs.

- Dn. Felipe Santiago de Theran, administrador de la estafeta del Valle de Armadillo, su cuenta año de 1798, 20 de enero de 1799, 2 fs.

Total de los 8 bloques: 30 microfilmes.

5.- 1798, CORREOS 173-B. Son 6 bloques.

- Dn. Mateo Antonio Enríquez, administrador de la estafeta de Villa de Valles, su cuenta general desde 1º de enero hasta 31 de diciembre de 1798, s/f, 2 fs.

- Don José Manuel Lárraga, administrador de la estafeta de Tampamolón, su cuenta general desde 1º de enero hasta 31 de diciembre de 1798, 31 de diciembre de 1798, 2 fs.

- Dn. Alejandro Velázquez, administrador de la estafeta de Huehuetlán, su cuenta general desde 1º de enero hasta fin de diciembre de 1798, 31 de diciembre de 1798, 1 f.

- Dn. José Paz, administrador de la estafeta de Tancanhuitz, su cuenta desde 1º de enero hasta fin de diciembre de 1798, 31 de diciembre de 1798, 2 fs.

- Dn. Sebastián Navarrete, administrador de la estafeta de Coscatlán, su cuenta desde 1º de enero hasta fin de diciembre de 1798, 29 de diciembre de 1798, 2 fs.

- Dn. José Pérez de las Casas, administrador de la estafeta de Aquismón, su cuenta desde 1º de enero hasta fin de diciembre de 1798, 28 de diciembre de 1798, 3 fs.

- Dn. Matías Zavala, administrador de Correos de Huexutla y sus agregadas. Certifico que en el año pasado de 1798, he dirigido a las estafetas que mencionaré la correspondencia terrestre y marítima que ha ocurrido que con distinción de clases y su valor es como sigue... 14 de enero de 1799, 1 f.

Total de los 6 bloques, 13 folios.

1799, CORREOS 174-A

- 1.- 1799, CORREOS 174-A. Virreinato Nueva España, Administración Principal de Correos de la Capital de México, y sus Agregadas, cuenta general desde 1º de enero hasta fin de diciembre 1799. Relación Jurada y cuenta ordenada e intervenida, por D. Andrés de Mendivil Amirola, Administrador Principal de Correos de esta N. E., y da a la Contaduría General de ella, 7 de noviembre de 1800, 6 fs.
- 2.- 1799, CORREOS 174-A. Dn. Gregorio Ruiz de Gamarra, administrador de la estafeta de San Luis Potosí, su cuenta general desde 1º de enero hasta fin de diciembre de 1799, San Luis Potosí, 11 de julio 1800, 8 fs.
- 3.- 1799, CORREOS 174-A. Dn. Manuel Antonio de Urayn, Administración de Correos del Pueblo del Ahualulco, desde 1º de enero hasta fin de diciembre de 1798, Pueblo de Ahualulco, 10 de enero de 1799, 3 fs.
- 4.- 1799, CORREOS 174-A. Son 7 bloques.
 - Dn. Gregorio Ruiz de Gamarra, administrador, y Dn. Juan Antonio Alvarez Sanz, interventor de la Administración Subprovincial de Correos de la Ciudad de San Luis Potosí, certificamos que las partidas de cargo y data de la cuenta de ella correspondientes del año pasado de noventa y nueve...s.f., remitida a la Administración Principal de México son ciertas y legítimas y las mismas que en extracto aquí se asientan... a saber, 21 de junio de 1800, 9 fs.
 - Dn. Pedro Francisco de Mendieta, administrador de la estafeta del Valle de San Francisco, su cuenta año de 1799, 20 de febrero de 1800, 2 fs.
 - Dn. Rafael de Villalobos administrador de Correos de la estafeta del Pueblo de Santa María del Río, doi a la administración del Valle de San Francisco, cuenta del año 1799, 7 de enero de 1800, 2 fs.
 - Dn. Fernando de la Maza, administrador de la estafeta del Venado, su cuenta año de 1799, 31 de enero de 1800, 2 fs.
 - Dn. Miguel Ignacio de Veraustegui [Verástegui], administrador de la estafeta de Charcas, su cuenta año de 1799, 30 de enero de 1800, 2f s.
 - Dn. Lucas Mateo, administrador de la estafeta del Real de la Purísima de los Catorce y su agregada, año de estado general que manifiesta, el cargo, data, y producto líquido, que se administra de cuenta de la Rl. Hacienda, correspondiente al año de 1799, 15 de abril de 1800. Incluye la del Real de Mazapil, por José Caballero y Basave, administrador de la estafeta del Real de Mazapil, dada a la administración de Real de Catorce, donde se halla agregada, su cuenta año 1799, 1º de abril de 1800, 6 fs.
 - Dn. José Pablo de la Serna Herrera, administrador de la estafeta del Valle de Matehuala, su cuenta año 1799, 31 de diciembre de 1799, 3 fs.
 - Dn. Francisco de los Santos González, administrador de la estafeta de Sierra de Pinos, su cuenta año de 1799, 16 de enero de 1800, 3 fs.
 - Dn. Juan Antonio Galnarez, administración de la estafeta del Real de Guadalcázar su cuenta año de 1798, 10 de febrero de 1799, 3 fs.
Incluye la de la Villa de Aguayo, dada por su administrador Dn. Vital Fernández, agregada a la de Guadalcázar, en el año de 1799, 10 de enero de 1800, 1 f.

Incluye la del Pueblo del Maíz, Don José Vicente Chaves de la administración de la estafeta del Pueblo del Maíz, su cuenta año de 1799, 31 de diciembre de 1799, 4 fs.

- Dn. Felipe Santiago de Theran, administrador de la estafeta del Valle de Armadillo, su cuenta año de 1799, 20 de enero de 1800, 2 fs.

Total de los 7 bloques: 39 microfilmes.

5.- **1799, CORREOS 174-A.** Son 6 bloques.

- Dn. Mateo Antonio Enríquez, administrador de la estafeta de Villa de Valles, su cuenta general del año 1799, s/f, 2 fs.

- Dn. José Manuel Lárraga, administrador de la estafeta de Tampamolón, cuenta general desde 1º de enero hasta 31 de diciembre de 1799, 31 de diciembre de 1799, 2 fs.

- Dn. Alejandro Velázquez, administrador de la estafeta de Huehuetlán, su cuenta general en el año 1799, 31 de diciembre de 1799, 2 fs.

- Dn. José Paz, administrador de la estafeta de Tancanhuitz, su cuenta desde 1º de enero hasta fin de diciembre de 1799, 31 de diciembre de 1799, 2 fs.

- Dn. Sebastián Navarrete, administrador de la estafeta de Coscatlán, su cuenta en el año de 1799, 31 de diciembre de 1799, 2 fs.

- Dn. José Antonio Mier, administrador de la estafeta de Aquismón, su cuenta en el actual año de 1799, 31 de diciembre de 1799, 2 fs.

Nota: todas éstas informan a Huexutla.

Total de los 6 bloques: 12 microfilmes.

1800, CORREOS 174-B.

1.- **1800, CORREOS 174-B.** Virreinato Nueva España, Administración Principal de Correos de la Capital de México, y sus Agregadas, cuenta general desde 1º de enero hasta fin de diciembre 1800. Relación Jurada y cuenta ordenada e intervenida, por Dn. Andrés de Mendivil Amirola, Administrador Principal de Correos de esta N. E., y da a la Contaduría General de ella, 12 de octubre de 1801, 6 microfilmes.

2.- **1800, CORREOS 174-B.** Dn. Gregorio Ruiz de Gamarra, administrador de la estafeta de San Luis Potosí, su cuenta general desde 1º de enero hasta fin de diciembre de 1800, San Luis Potosí, 20 de mayo 1801, 6 microfilmes.

3.- **1800, CORREOS 174-B.** Dn. Manuel Antonio de Urayn, administración de Correos del Pueblo del Ahualulco, el valor y gastos en el año de 1800, Pueblo de Ahualulco, 15 de abril de 1800, 3 microfilmes.

4.- **1800, CORREOS 174-B.** Son 8 bloques.

- Dn. Pedro Francisco de Mendieta, administrador de la estafeta del Valle de San Francisco, su cuenta año de 1800, 4 de febrero de 1801, 2 fs.

- Dn. Rafael de Villalobos, administrador de Correos de la estafeta del Pueblo de Santa María del Río, doy a la administración del Valle de San Francisco, cuenta del año 1800, 17 de enero de 1801, 2 fs.

- Dn. Fernando de la Maza, administrador de la estafeta del Venado, su cuenta año de 1800, 30 de enero de 1801, 2 fs.

- Dn. Miguel Ignacio de Veraustegui [Verástegui], administrador de la estafeta de Charcas, su cuenta año de 1800, 31 de enero de 1801, 2 fs.

- Dn. Lucas Mateo, administrador de la estafeta del Real de la Purísima de los Catorce y su agregada, año de estado general que manifiesta, el cargo, data, y producto líquido, que se administra de cuenta de la Rl. Hacienda, correspondiente al año de 1800, 15 de abril de 1801, 3 fs.

Incluye la del Real de Mazapil, por José Caballero y Basave, administrador de la estafeta del Real de Mazapil, dada a la administración de Real de Catorce, donde se halla agregada, su cuenta año 1800, 15 de marzo de 1801, 3 fs.

-Dn. José Pablo de la Serna Herrera, administrador de la estafeta del Valle de Matehuala, su cuenta año 1800, 31 de diciembre de 1800, 4 fs.

- Dn. Francisco de los Santos González, administrador de la estafeta de Sierra de Pinos, su cuenta año de 1800, 31 de diciembre de 1800, 4 fs.

-Dn. Juan Antonio Galnarez, administración de la estafeta del Real de Guadalcázar su cuenta año de 1800, 23 de febrero de 1801, 3 fs.

Incluye la de la Villa de Aguayo, dada por su administrador Dn. Vital Fernández, agregada a la de Guadalcázar, en el año de 1799, 20 de enero de 1801, 2 fs.

Incluye la del Pueblo del Maíz, Don José Vicente Chaves de la administración de la estafeta del Pueblo del Maíz, su cuenta año de 1800, 31 de diciembre de 1800, 3 fs.

Total de los 8 bloques: 30 microfilmes.

5.- 1800, CORREOS 174-B. Son 5 bloques.

- Dn. Mateo Antonio Enríquez, administrador de la estafeta de Villa de Valles, su cuenta, valor y gastos del año 1800, s/f, 3 fs.

- Dn. José Manuel Lárraga, administrador de la estafeta de Tampamolón, cuenta de valor y gastos que ha tenido en el año 1800, 31 de diciembre de 1800, 2 fs.

- Dn. Alejandro Velázquez, administrador de la estafeta de Huehuetlán, su cuenta general en el año 1800, 31 de diciembre de 1800, 1 f.

- Dn. José Paz, encargado de la estafeta de Tancanhuitz, por ausencia legítima del administrador Dn. Juan Camposano doy al de Huexutla, el valor y gastos que ha tenido dicha estafeta en el año de 1800, 31 de diciembre de 1800, 3 fs.

- Dn. Felipe Sánchez, encargado de la estafeta de Aquismón por ausencia del administrador D. José Casas, doy a la administración de Huexutla, el valor y gastos que tuvo desde 1º de enero hasta el 4 de febrero de 1800, en que se suprimió por falta de correspondencia, 31 de diciembre de 1800, 2 fs.

Nota: todas éstas informan a Huexutla. Hay dos folios más relacionados con lo mismo.

Total de los 5 bloques: 11 microfilmes.

1801, CORREOS 175-A

- 1.- 1801, CORREOS 175-A. Virreinato Nueva España, Administración Principal de Correos de la Capital de México, y sus Agregadas, cuenta general desde 1º de enero hasta fin de diciembre 1801. Relación Jurada y cuenta ordenada e intervenida, por Dn. Andrés de Mendivil Amirola,

Administrador Principal de Correos de esta N. E., y da a la Contaduría General de ella, 1º de septiembre de 1802, 6 microfilmes.

- 2.- 1801, CORREOS 175-A. Dn. Gregorio Ruiz de Gamarra, administrador de la estafeta de San Luis Potosí, su cuenta general desde 1º de enero hasta fin de diciembre de 1801, San Luis Potosí, 24 de julio 1802, 8 microfilmes.
- 3.- 1801, CORREOS 175-A. Dn. Manuel Antonio de Urayn, administración de Correos del Pueblo del Aqualulco [Ahualulco], el valor y gastos en el año de 1801, Pueblo de Ahualulco, 27 de enero de 1800, 3 microfilmes.
- 4.- 1801, CORREOS 175-A. Son 8 bloques.
 - Dn. Pedro Francisco de Mendieta, administrador de la estafeta del Valle de San Francisco, su cuenta año de 1801, 23 de enero de 1802, 3 fs.
 - Dn. Rafael de Villalobos, administrador de Correos de la estafeta del Pueblo de Santa María del Río, doy a la administración del Valle de San Francisco, cuenta del año 1801, 3 de enero 1802, 3 fs.
 - Dn. Fernando de la Maza, administrador de la estafeta del Venado, su cuenta año 1801, 31 de enero de 1802, 2 fs.
 - Don Miguel Ignacio de Veraustegui [Verástegui], administrador de la estafeta de Charcas, su cuenta año de 1801, 30 de enero de 1802, 2 fs.
 - Dn. Lucas Mateo, administrador de la estafeta del Real de la Purísima de los Catorce y su agregada, año de estado general que manifiesta, el cargo, data, y producto líquido, que se administra de cuenta de la Rl. Hacienda, correspondiente al año 1801, 30 de enero de 1802, 3 fs. Incluye la del Real de Mazapil, por José Caballero y Basave, administrador de la estafeta del Real de Mazapil, dada a la administración de Real de Catorce, donde se halla agregada, su cuenta año 1801, 9 de enero de 1802, 2 fs.
 - Dn. José Pablo de la Serna Herrera, administrador de la estafeta del Valle de Matehuala, su cuenta año 1801, 31 de diciembre de 1801, 4 fs.
 - Dn. Francisco de los Santos González, administrador de la estafeta de Sierra de Pinos, su cuenta año 1801, 31 de diciembre de 1801, 3 fs.
 - Dn. Manuel de Celis, administración de la estafeta del Real de Guadalcázar, su cuenta año 1801, 23 de febrero de 1802, 4 fs. Incluye la del Pueblo del Maíz, Don José Vicente Chaves, de la administración de la estafeta del Pueblo del Maíz, su cuenta año 1801, 31 de diciembre de 1801, 3 fs.Total de los 8 bloques: 29 microfilmes.
- 5.- 1801, CORREOS 175-A. Son 5 bloques.
 - Dn. Mateo Antonio Enríquez, administrador de la estafeta de Villa de Valles, su cuenta, valor y gastos del año 1801, s/f, 3 fs.
 - Dn. José Manuel Larraga, administrador de la estafeta de Tampamolón, cuenta de valor y gastos que ha tenido en el año 1801, 31 de diciembre de 1801, 2 fs.
 - Dn. Alejandro Velázquez, administrador de la estafeta de Huehuetlán, su cuenta general en el año 1801, 31 de diciembre de 1801, 1 f.

- Dn. José Paz, encargado de la estafeta de Tancanhuitz, por ausencia legítima del administrador Dn. Juan Camposano doy al de Huexutla, el valor y gastos que ha tenido dicha estafeta en el año 1801, 31 de diciembre de 1801, 3 fs.

- Dn. Juan Ignacio Camarero, administrador de la estafeta de Coscatlán, el valor y gastos que ha tenido dicha estafeta en el año de 1801, 31 de diciembre de 1801, 2 fs.

Total de los 5 bloques: 11 microfilmes.

Nota: En todas estas cuentas de administración de Correos de México van agregadas varias administraciones como Valladolid de Michoacán, Chihuahua, Durango, Guadalajara, Querétaro, San Luis Potosí, Saltillo, etc.

INDIFERENTE

- 1.- INDIFERENTE, 2073, n. 96, Ángela Angelo, enero de 1608-1609.

Contenido: Doña Ángela Angelo, mujer legítima de Francisco Hernández Barroso Teniente de Justicia Mayor de la Villa de San Luis Potosí en las Chichimecas, dice que su marido la ha mandado a llamar para hacer vida con ella y suplica a S.M., que le mande dar licencia para ello, agosto de 1609, 9 copias.

- 2.- INDIFERENTE, 2076, N.3, Marcos Hernández Yuste, 1618.

Contenido: Expediente de concesión de licencia para pasar a Nueva España a favor de Marcos Hernández Yuste, vecino de las minas de San Luis de Potosí en la Nueva España, en compañía de su hija Victoria Francisca y un nieto. B.1. N.3 son 8 copias, B.2. N.96, son 9 copias. Total: 26 copias.

- 3.- INDIFERENTE, 2076, N.133, Relación de méritos de Juan Felipe de Silva, 1619.

Contenido: Relación de méritos y servicios de Juan Felipe de Silva, 1619, 13 copias.

- 4.- INDIFERENTE, 161, N. 59, Relación de méritos de Francisco Ramírez, 1622.

Contenido: Relación de méritos y servicios de Francisco Ramírez, tesorero de San Luis de Potosí, 1622, 1 copia.

- 5.- INDIFERENTE, 161, N.135, Relación de méritos de Juan de la Cueva, 1630.

Contenido: Relación de méritos y servicios de Juan de la Cueva, contador de las minas de San Luis Potosí, 1630, 1 copia.

- 6.- INDIFERENTE, 161, N. 168, F. 136 v., Relación de méritos de Juan Cerezo, 1633.

Contenido: Relación de méritos y servicios de Juan Cerezo Salamanca, 1633 06, 1 copia.

- 7.- INDIFERENTE, 161, N. 196, Relación de méritos de Andrés de Castro y Mampaso, 1638.

Contenido: Relación de méritos y servicios de Andrés de Castro y Mampaso, tesorero de las minas de San Luis de Potosí, 1638, 1 copia.

- 8.- **INDIFERENTE, 161, N.200**, Relación de méritos de Juan de Galarza y Ondarza, 1639.
Contenido: Relación de méritos y servicios de Juan de Galarza y Ondarza, continuo de la Casa Real de Castilla, tesorero interino de las minas de San Luis de Potosí, tesorero de Veracruz, 1639, 2 copias.
- 9.- **INDIFERENTE, 115, N. 66**, Relación de méritos de Diego de Ulloa Pereira, 1654.
Contenido: Relación de méritos y servicios de Diego Ulloa Pereira, Caballero de Santiago, Alcalde Mayor de San Luis de Potosí, 1654, 04 07. B-1, 2 copias, B-2- 112 copias (no copiado). B-3, 4 copias. Total: 6 copias.
 El bloque 2 del folio 20 en adelante se ocupa de: Información de oficio recibida por la Real Audiencia de México en razón de los méritos del capitán Don Diego de Ulloa Pereira, Caballero de la Orden de Santiago remitida a su majestad y Real Consejo de Indias. En mano de Gregorio de Leguia su señor, marzo de 1654. Sr. Dn. Joseph de Montemajor [Montemayor].
- 10.- **INDIFERENTE 194, N. 71**, Fray Alonso Farfán, 1654.
Contenido: Información de legitimidad y nobleza del padre presentado, Fray Alonso Farfán de los Godos, religioso de San Agustín, y Provincial actual de la Provincia de San Nicolás de la orden de San Agustín de Michoacán. Existe cosido un bloque fechado el 26 de febrero de 1654, 67 microfilmes.
- 11.- **INDIFERENTE, 115, N.95**, Relación de méritos de Juan San Martín y Vertiz, 1654.
Contenido: Relación de méritos y servicios de Juan San Martín y Vertiz, capitán de infantería, tesorero de San Luis de Potosí, 1654, 08 26. Referencias: Pedro de Vertiz, 3 copias.
- 12.- **INDIFERENTE, 194, N.21**, Relación de méritos de Francisco de Requena Gálvez, 1654.
Contenido: Relación de méritos del Lic. Francisco de Requena Gálvez, medio racionero de Tlaxcala desde el año de 1643, Madrid, 22 de noviembre de 1654, 2 microfilmes.
- 13.- **INDIFERENTE, 194, N.65**, Relación de méritos de Francisco de Requena Gálvez, 1656.
Contenido: Relación de méritos del Lic. Francisco de Requena Gálvez, Madrid, 30 de mayo de 1656, 2 microfilmes.
- 14.- **INDIFERENTE, 194**, Documento fechado el 23 de agosto de 1656 en Madrid (hoja suelta al inicio), incluye una carta suelta, 2 microfilmes.
- 15.- **INDIFERENTE, 194**, Fray Alonso Farfán, 1654-1656.
Contenido: Informe, legitimidad y nobleza de Fray Alonso Farfán, 1654-1656, 67 microfilmes.
- 16.- **INDIFERENTE, 120, N.94**, Relación de méritos de José Ochoa y Palacios, 1664.
Contenido: Relación de méritos y servicios de José Ochoa y Palacios, 1664, 08 24, 9 copias.

- 17.- **INDIFERENTE, 123, N.57**, Relación de méritos de Juan Manuel Escalera, 1671.
Contenido: Relación de méritos y servicios de Juan Manuel Escalera, contador de San Luis de Potosí, 1671, 10 26, son 48 folios, se cuenta con 3 copias.
- 18.- **INDIFERENTE, 257**, Relaciones de méritos de eclesiásticos, (duplicados) 1674-1759.
Contenido: Relación de Méritos de Dn. Gregorio Fernando García Olloqui, Regidor, y Alguacil Mayor de la Ciudad de San Luis Potosí, en la Nueva España; y de Dn. Gregorio García de Olloqui su padre, Oficial Real que ha sido de las Cajas de la misma Ciudad, Madrid, 4 de marzo de 1758, 2 fs., impresos, (numerado a lápiz por el AGI con el Núm. 40), 2 microfilmes.
- 19.- **INDIFERENTE, 121, N.154**, Relación de méritos de Martín Mendalde, 1677.
Contenido: Relación de méritos y servicios de Martín Mendalde, Alcalde Mayor de San Luis de Potosí, 1677, 08 27, 18 copias.
- 20.- **INDIFERENTE, 2077, N. 386**, Francisco Eusebio del Castillo Saavedra, 1691.
Contenido: Expediente de concesión de licencia para pasar a San Luis de Potosí (Nueva España), en compañía de Francisco Eusebio de Castillo Saavedra, Alcalde Mayor de San Luis de Potosí, en compañía de su mujer, dos criadas y dos esclavos, 4 copias.
- 21.- **INDIFERENTE, 1509**, Relación de méritos de Luis Vélez, 1721-1834.
Contenido: Relación de Méritos de Don Luis Vélez de Las Cuebas Cabeza de Baca, Alcalde Mayor, y Teniente de Capitán General que ha sido del Real y Minas de San Pedro Guadalcázar, de la Ciudad de San Luis Potosí, y Corregidor de la Villa de Santiago de Valles en la Provincia de Huasteca, y últimamente Alcalde Ordinario de primero voto de la citada Ciudad de San Luis Potosí, Madrid, 1759, 01 31 (numerado a lápiz por el AGI con el Núm. 159 de la letra V), 2 folios, 2 microfilmes.
- 22.- **INDIFERENTE, 1506**, Relación de méritos de Diego de Cosío, 1721-1834.
Contenido: Relaciones de méritos y servicios de Diego de Cosío, capitán de Infantería miliciana de San Luis de Potosí, 1770, 11 07, 2 microfilmes.
- 23.- **INDIFERENTE, 141, N.33**, Relación de méritos de José de la Via Ochoa, 1722.
Contenido: Relación de méritos y servicios de José de la Via Ochoa, contador de San Luis de Potosí, vecedor de Veracruz, 1722, 05 06, B.1, 4 y B.2 son 24, se cuenta con las primeras 8. Total: 12 copias.
- 24.- **INDIFERENTE, 146, N.69**, Relación de méritos de Antonio Alejo de Mendoza, 1735.
Contenido: Relación de méritos y servicios de Antonio Alejo de Mendoza, vecino de México, escribano del marquesado del Valle de Oaxaca, teniente de escribano público de San Luis de Potosí, 1735, 04 25, 12 copias.

- 25.- **INDIFERENTE, 148, N.100**, Relación de méritos de Gregorio de Ruanova, 1739 03.
Contenido: Relación de méritos y servicios de Gregorio de Ruanova, clérigo, sacristán mayor de la iglesia parroquial de San Luis de Potosí. Referencias: Pedro de Ruanova, castellano interino de San Juan de Ulúa. Observaciones: Anexo de 31-12-1736. B.1. 8 copias, B.2. 102 copias, se tienen las 20 primeras y las 15 últimas, B.3 9 copias. Total: 43 copias.
- 26.- **INDIFERENTE, 171**, Pretendientes a Corregimientos y Alcaldías Mayores, (S/F).
Contenido: Memorias de pretendientes a Corregimientos y Alcaldías Mayores. Carta a Don Nicolás Torrado, Contador de Navío de la Real Armada, para conceder la Alcaldía Mayor de Sierra de Pinos, 1742 aprox., 2 microfilmes
- 27.- **INDIFERENTE, 152, N.8**, Relación de méritos de Miguel de Camaño, 1748.
Contenido: Relación de méritos y servicios de Miguel de Camaño, tesorero de San Luis de Potosí, 1748, 12 19, 2 copias.
- 28.- **INDIFERENTE, 155, N.12**, Relación de méritos de Gregorio Fernando García de Olloqui, 1755.
a) Contenido: Relación de méritos de Dn. Gregorio Fernando García de Olloqui, regidor, y alguacil Mayor de la Ciudad de San Luis Potosí, en la Nueva España; y de los de Dn. Gregorio García de Olloqui su padre, Oficial Real que ha sido de las Cajas de la misma Ciudad (impreso), 1755, 03 04, 4 copias.
b) Contenido: Manuscrito, relación de méritos. Información de Méritos y limpieza de sangre, de Don Fernando García de Olloqui, 20 copias.
Total, 24 copias.
- 29.- **INDIFERENTE, 163**, Relaciones de méritos de personas seculares, (duplicados), 1754-1758.
a) Contenido: Relación de méritos de Dn. Miguel de Camaño, tesorero oficial de la Real Hacienda, y Caja de la ciudad de San Luis Potosí en las Provincias de la Nueva España, Madrid, 1758, 08 21, 4 folios.
b) Contenido: Relación de méritos de Dn. Juan María de Medina y Torres, dueño propietario que es de la Secretaría de Cámara de la Real Audiencia de las provincias de la Nueva España que reside en la Ciudad de México, y de los de sus ascendientes. Su madre Doña María Manuela de Torres Maldonado Zapata, natural de la Ciudad de San Luis Potosí, Madrid, 1754, 05 04.
Total, 6 microfilmes.
- 30.- **INDIFERENTE, 163**, Relación de méritos de personas seculares, (duplicados), 1754.
Contenido: Relación de méritos de Dn. Juan María de Medina y Torres, 1754, 4 microfilmes.
- 31.- **INDIFERENTE, 158, N.9. 4**, Relación de méritos de Fernando Manuel Monroy y Carrillo, 1758.
Contenido: Relación de los méritos y servicios de Fernando Manuel Monroy y Carrillo, Madrid, 1758, 10 09. B.1. 4 copias, B.4. 95 copias. Total 99 copias.

- 32.- **INDIFERENTE, 158, N.6.**, Relación de méritos de Miguel de Camaño, 1758.
Contenido: Relaciones de los méritos y servicios de Miguel de Camaño, 1758. B.1. 4 copias, B.2. 48 copias. Total: 52 copias.
- 33.- **INDIFERENTE, 158, N.18**, Relación de méritos de personas seculares, Don Luis Velez de las Cuebas, 1758-1759.
Contenido: Relaciones de méritos de Don Luis Velez de las Cuebas, 1758-59, Tesorero de la Real Hacienda de San Luis de Potosí. B.1., 2 copias, B.3, 4 copias, B.4, 2 copias. Total: 8 copias.
- 34.- **INDIFERENTE, 1608**, Cartas, 1791.
a) Contenido: Carta al Intendente Bruno Díaz, 7 de abril de 1791, 2 microfilmes.
b) Contenido: Carta al Exmo. George Panodi, 5 de marzo de 1791, 2 microfilmes.
c) Contenido: Carta al Virrey de Nueva España, 25 de agosto de 1791, 1 microfilm.
 Total: 5 microfilmes.
- 35.- **INDIFERENTE, 178**, Relación de méritos, cartas y diversos documentos, 1798-1804.
a) Contenido: Méritos de Alexandro de Orea, Contador de la Real Aduana de San Luis Potosí, diciembre de 1798, 1 microfilm.
b) Contenido: Méritos de Antonio de Llam, Administrador de Alcabalas y Pulques de San Luis Potosí, diciembre de 1798, 2 microfilmes.
c) Contenido: Méritos de Narciso Terán, receptor Ríoverde, diciembre de 1798, 1 microfilm.
d) Contenido: Méritos de Dn. Juan Antonio de Oliden, Valle de San Francisco, diciembre de 1798, 1 microfilm.
e) Contenido: Méritos de Dn. Manuel de Villalobos, Sta María del Río, diciembre de 1798, 1 microfilm.
f) Contenido: Méritos de Dn. Bernardo Vejo, receptor Guadalcázar, diciembre de 1798, 1 microfilm.
g) Contenido: Méritos de Dn. Antonio Salcedo, Guadalcázar, diciembre de 1798, 1 microfilm.
h) Contenido: Méritos de Dn. Juan Hernández, Administrador de las Alcabalas de Charcas, 1798, 1 microfilm.
i) Contenido: Lista de empleados, rentas, alcabalas, 1804, 1 microfilmes.
j) Contenido: Sueldos Intendencia de Potosí, 1804, 4 microfilmes.
 Total: 16 microfilmes.
- 36.- **INDIFERENTE, 185**, Hojas de servicios civiles y militares, 1792-1811.
a) Contenido: Sueldo anual de Dn. Vicente Bernabeu, natural de la villa de Elche en el Reino de Valencia, Teniente Jurado Asesor ordinario de la Intendencia de San Luis Potosí, goza como tal el sueldo anual de 1900 pesos. 1772, 1793, 1794 y 1795, 8 microfilmes.

b) Contenido: Sueldo, empleo de Dn. Venancio de Sena, diciembre de 1792, 1793 y 1795, 6 microfilmes

c) Contenido: Sueldo de Dn. Bruno Díaz de Salcedo y demás, 1798, 67 microfilmes.

d) Contenido: Pedro López, Salinas del Peñol Blanco, diciembre de 1792 s/n microfilmes.
Total: 81 microfilmes.

37.- **INDIFERENTE, 179**, Hojas de servicios civiles y militares, de Dn. Lorenzo Montoya, 1796.

Contenido: Hojas de servicios civiles y militares de Dn. Lorenzo Montoya, Colector de la Real Lotería de San Luis Potosí, enero de 1796, 2 microfilmes.

ESCRIBANÍA

1.- **ESCRIBANÍA, 167 A**, Pleitos Audiencia de México, 1600-1607.

Contenido: Pleitos Audienciales de México, Alguacil Mayor de las minas de San Luis Potosí, 1600-1607, 92 microfilmes.

2.- **ESCRIBANÍA, 868 A**, Visitas Distrito de Potosí, 1610-1663. (Está mal clasificado por el AGI en visitas porque está en la clasificación Potosí, Perú), 1632.

Contenido: En 1632 Ignacio de Argüello Carvajal, oidor de la Audiencia de México y juez de comisión por S.M., para la averiguación del robo de oro ocurrido en la mina del Rosario Catabriones, procedió contra Martín del Pozo Aguilar, Alcalde Mayor y Tesorero de San Luis de Potosí, Alonso Nieto Dorantes, teniente de alcalde mayor de la misma y otros. Sin providencia en el Consejo (incompleta), 1 pza., 342 microfilmes.

3.- **ESCRIBANÍA, 171 A**, Pleitos Audiencia de México, 1636-1646.

a) Contenido: La Real República y Diputados del pueblo y Real de Minas de San Luis Potosí con los fiscales. Que no se admitan demandas por caso de Corte contra los mineros de San Luis en conformidad de ley y cédulas, y suplica se de la voz al fiscal de su majestad, México 30 de mayo de 1636, 48 microfilmes

b) Contenido: Doña Catalina de Mendoza [Mendoza], Viuda de Francisco Flores Camargo, sobre que sus casas se declaran por...1646. Que le sigue con Don Francisco de Arizmendi Gogorrón, minero de San Luis Potosí por cantidad de pesos que pidió ejecusión, México año 1647, y lo firma Peña. Legajo 13 de pleitos de México, (marcado a lápiz por el AGI con el núm. 2), 90 microfilmes.

Total: 138 microfilmes.

4.- **ESCRIBANÍA, 176 A**, Pleitos Audiencia de México, 1671-1672.

a) Contenido: Carta de Don Antonio Sebastián de Toledo, sobre las cantidades que mandó librar Martín de Zabala, 21 de agosto de 1666. 2 fs. 8 microfilmes.

b) Contenido: Carta del Rey al Consejo sobre el Nuevo Reino de León, y descripción de la tierra y sus pobladores, 3 de abril de 1623, 6 microfilmes.

c) *Contenido*: El fiscal con el Marqués de Leiva, Conde de Bolaños, Virrey que fue de Nueva España, sobre la satisfacción de las cantidades que mandó librar en las cajas reales de Zacatecas y San Luis de Potosí a Martín de Zabala, gobernador y descubridor del Nuevo Reino de León, por los sueldos que se le debían desde que hizo el descubrimiento y capitulación y por la paga de los presidios de Cerralvo y Cadereita, 1671. Fenecido en 1672. 5 piezas, 2 microfilmes.
Total: 16 microfilmes.

5.- **ESCRIBANÍA, 1043 C**, Pleitos de Consejo, 1682.

Contenido: Diego de Iparraguirre, vecino de Cádiz, en nombre de Sebastiana de Garay, viuda de Francisco de Amilibia, provisto alcalde mayor de San Luis de Potosí, con el fiscal sobre paga de 10,000 pesos que sirvió a Su Majestad por el dicho oficio. Pendiente en 1682. 1 pza. 1682. Francisco Carrillo, alcalde de la Casa de Contratación, con el Príncipe de Astillano sobre moderación del arrendamiento de dicha alcaldía. Pendiente en 1682. 1 pza. 36 microfilmes.

6.- **ESCRIBANÍA, 205 B**, Pleitos Audiencia de México, 1729-1730.

a) *Contenido*: Juan de Angulo de Iglesias Cotillo, Francisco Antonio Sánchez de Tagle y Antonio Alvarado y consortes, vecinos de México, calificadores que fueron por el partido de comerciantes montañeses para vocales de electores de prior. Cónsules y demás oficios del Consulado de México, con los comerciantes del partido de vizcaínos sobre las elecciones de prior y cónsul del Tribunal de Consulado 1729. Fenecido en 1740, (2º legajo), 9 piezas, 28 microfilmes

b) *Contenido*: Francisco Antonio Jocano, vecino de México, recaudador de las alcabalas de San Luis de Potosí, con el fiscal y los comerciantes de San Luis de Potosí sobre el remate de las alcabalas de dicha ciudad, 1730. Fenecido en 1734. 3 piezas, 312 microfilmes

c) *Contenido*: Testimonio de Autos-Alcabalas de San Luis Potosí, 1732, 111 microfilmes.
Total: 451 microfilmes.

7.- **ESCRIBANÍA: 210 B**, Pleitos Audiencia de México, 1742.

Contenido: Tomás de Aristoarena y Lanz, asentista general y alcalde mayor de Las Salinas de Santa María de Peñol Blanco, con José Raimundo de la Puebla, asentista que fue de ellas, sobre las salinas, sus mejoras, aperos, ganados y otras cosas, 1742. Fenecido en 1750.

a) Testimonio de avalúo Salinas del Peñol Blanco, 21 de junio de 1747, 130 microfilmes.

b) Testimonio arrendamiento de Las Salinas, 21 de junio de 1747, 378 microfilmes.

c) Comisión de Joseph de la Puebla, Salinas 21 de junio de 1747, 13 microfilmes.

d) Testimonio, autos de Juan de Aristorena, 21 de junio de 1747, 13 microfilmes.

Total: 534 microfilmes.

8.- **ESCRIBANÍA, 210 C**, Pleitos Audiencia de México, 1742.

Contenido: Tomás de Aristoarena y Lanz, asentista general y alcalde mayor de Las Salinas de Santa María de Peñol Blanco, con José Raimundo de la Puebla, asentista que fue de ellas, sobre Las Salinas, sus mejoras, aperos, ganados y otras cosas, 1742. Fenecido en 1750, (2º legajo), 8 pzas.

a) Testimonio, autos a petición de Juan de Aristorena, 3 de agosto de 1747, 14 microfilmes.

b) Testimonio, Avalúo Hacienda de San Diego, 3 de agosto de 1747, 37 microfilmes.

- c) Las Salas, Salinas y sus mejoras, 1742, 14 microfilmes.
 - d) Testimonio, ejecutoria, Las Salinas, 22 de agosto de 1739, 23 microfilmes
- Total: 58 microfilmes.

9.- **ESCRIBANÍA, 216 A**, Pleitos Audiencia de Mexico, Valle de Sta. Isabel de Armadillo. 1748

a) Contenido: Los vecinos del Valle de Sta. Isabel de Armadillo jurisdiccion del Potosi, con Alphonso de Salas, cura párroco de dicho Valle, sobre pago de contribucion y otras cosas. Legajo 58 de Pleitos de Mexico, 1748, B.1, 18 microfilmes.

b) Contenido: Libro encuadernado en piel, que trata de lo mismo, muy bien conservado. 431 folios, firman al final en la ciudad de México, a dos de septiembre de 1748. El tema es el mismo pleito del documento anterior. Trae un padron de las familias que en el Valle de Armadillo existen. B.2., 431 microfilmes.

Total: 449 microfilms.

AUDIENCIA DE MÉXICO

1.- MÉXICO, 3, Cartas al Consejo de Indias sobre las Minas en San Luis Potosí, 1625-1630.

a) Contenido: Cartas al Consejo, sobre minas en San Luis Potosí, 20 y 25 de diciembre de 1625, 5 microfilmes.

b) Contenido: Carta al Consejo en el que se nombra tesorero a Lucas Fernández, 9 de junio de 1628, 2 microfilmes.

c) Contenido: Carta al Consejo en donde se proponen personas para el puesto de tesorero para la Caja de las Minas de San Luis Potosí, 17 de julio de 1628, 4 microfilmes.

d) Contenido: Carta al Consejo de propuesta para contador de la Real Hacienda de San Luis Potosí, 10 de mayo de 1630, 6 microfilmes.

Total: 17 microfilmes.

2.- MÉXICO, 4, Cartas diversas al Consejo de Indias, sobre las minas de San Luis Potosí, 1638-1643.

a) Contenido: Carta al Consejo sobre la riqueza de las minas de San Luis Potosí, 1638, 4 microfilmes.

b) Contenido: Carta en donde se propone el oficio de tesorero para las minas de San Luis Potosí, 17 de febrero de 1638, 2 microfilmes.

c) Contenido: Carta sobre las riquezas de las minas de San Luis Potosí, 1638, 2 microfilmes.

d) Contenido: Carta sobre el inconveniente de la venta del título de alcalde mayor, 13 de octubre de 1638, 2 microfilmes.

e) Contenido: Carta sobre las causas que obran a suspender el despacho de Pedro Sánchez, 9 de diciembre de 1638, 2 microfilmes.

f) Contenido: Carta sobre el ofrecimiento de 15 mil reales más que Pedro Sánchez para ocupar el puesto de alcalde mayor de la Minas de San Luis Potosí, 22 de enero de 1639, 2 microfilmes.

g) Contenido: Carta sobre la venta del oficio de alcalde mayor de las Minas de San Luis Potosí, 1639, 9 microfilmes.

h) Contenido: Carta sobre que se dé el título de tesorero a Andrés Mampaso, 7 de septiembre de 1643, 4 microfilmes.

Total: 27 microfilmes.

- 3.- MÉXICO, 5, Carta de Francisco de Castro y Mampaso, 1648.

Contenido: Carta a la Cámara de Indias, de Francisco de Castro y Mampaso, San Luis Potosí, 1^o de abril de 1648, 5 microfilmes.

- 4.- MÉXICO, 371, Cartas y expedientes de los Oficiales reales de Acapulco, 1598, 1697.

Contenido: Cartas de oficiales reales de Acapulco, Potosí y Guanajuato, vistos en el Consejo, 61 microfilmes.

- 5.- MÉXICO, 223, N.13, Cristóbal Gómez de Rojas, 1600.

Contenido: Informaciones: Cristóbal Gómez de Rojas, 1600. B.1. 15 y B.2. 2. Total: 17 copias.

- 6.- MÉXICO, 2547, Relación de Autos, 1612.

Contenido: Relación de Autos hechos por mandato del Marqués de Guadalcázar, 1612, 14 microfilmes.

- 7.- MÉXICO, 237, N.5, Pedro de Avalos, 1627.

Contenido: Informaciones: Pedro de Avalos, 1627. B.1., 2 copias y B. 2., 8 copias, total :10 copias

- 8.- MÉXICO, 238, N.11, Informaciones: Diego de Arizmendi Gogorrón, 1634.

Contenido: Informaciones de oficio y parte: Diego de Arizmendi Gogorrón, licenciado, clérigo presbitero, vicario de San Luis de Potosí. Información contenida de 1632. Hay otra información hecha en 1634 y dos extractos del Consejo.

Núm. De unidades 4 documentos. B.1., 27 copias, B.2., 58 copias, B.3., 3 copias, y B.4, 2 copias, total: 90 copias.

- 9.- MÉXICO, 184, N. 40. 1635 09 07.

Contenido: Expediente de confirmación de los oficios de escribano público, minas y registro, cabildo y diputación de San Luis de Potosí en Nueva España a Pedro Díaz del Campo. Resuelto. B.1., 2 copias, B.2., 15 copias, total 17 copias.

- 10.- MÉXICO, 1043, Testimonios sobre tributos de los indios, negros y mulatos, 1636-1720.

Contenido: Autos y testimonios sobre tributos de los indios, negros y mulatos de la jurisdicción de San Luis de Potosí. 1357 microfilmes (Madrid).

- 11.- MÉXICO, 373, Cartas y expedientes sobre Fraudes, 1651.

Contenido: Cartas y expedientes sobre los fraudes y otros excesos cometidos por los oficiales reales de las cajas de San Luis de Potosí. Documentos diversos.

Documentos:

- a) Carta Dn . Francisco de Castro a S.M., 8 de marzo de 1647, 2 microfilmes.
 - b) Caja de San Luis Potosí, documento impreso, 1651, 11 microfilmes.
 - c) Carta del obispo de Michoacán a S.M., 1º de abril de 1651, 1 microfilm.
 - d) Carta de Pedro de Galves a V. M., 29 de abril de 1651, 2 microfilmes.
 - e) Carta sobre el inconveniente de cerrar la Caja de San Luis Potosí, 10 de julio de 1651, 4 microfilmes.
 - f) Informe del general Francisco de Castro, 20 de mayo de 1651, 16 microfilmes.
 - g) Informe del fiscal a S. M., 14 de agosto de 1651, 8 microfilmes.
 - h) Informe de los oficiales reales de la Real Hacienda de San Luis Potosí, 8 de agosto de 1651, 12 microfilmes.
 - i) Copia de la carta de Francisco de Castro al obispo de Michoacán, 12 de agosto de 1654, 4 microfilmes.
 - j) Carta de los Jueces Oficiales a S.M., 16 de octubre de 1651, 4 microfilmes.
 - k) Carta de Francisco de Castro al Virrey, 1º de diciembre de 1651, 2 microfilmes.
 - l) Consulta al Tribunal de Cuentas, 16 de noviembre de 1651, 2 microfilmes.
 - m) Certificación de los Oficiales Reales, 16 de noviembre de 1651, 2 microfilmes.
 - n) Certificación de cantidades de oro y plata, 11 de febrero de 1643.
 - o) Certificación de lo que importan, reales, derechos, 3 de julio de 1653, 5 microfilmes.
- Total: 77 microfilmes.

12.- **MÉXICO, 188, N.34.** Confirmación de oficio: Juan Gómez de Terán, 1658, 06 14.

Contenido: Expediente de confirmación del oficio de regidor de San Luis de Potosí a Juan Gómez de Terán, 22 copias.

13.- **MÉXICO, 188, N.35.** Confirmación de oficio: Juan Rodríguez de Ortega, 1658, 06 14.

Contenido: Expediente de confirmación del oficio de regidor de San Luis de Potosí a Juan Rodríguez de Ortega. Pendiente, 18 copias.

14.- **MÉXICO, 189, N.16,** Confirmación de oficio: Juan de Urreta, 1661, 06 13.

Contenido: Expediente de confirmación del oficio de tesorero, juez oficial de Hacienda y caja de San Luis de Potosí a Juan de Urreta. Resuelto. B.1. 28 copias, B.2. 2 copias, y B.3, 1 copia, total: 31 copias.

15.- **MÉXICO, 190, N.27,** Confirmación de oficio: Juan Enríquez Delgado, etc., 1665, 06 06.

Contenido: Expediente de confirmación de los oficios de depositario general de San Luis de Potosí y regidor de San Luis de Potosí, Juan Enríquez Delgado y Miguel de Santibáñez. Resuelto. B.1., 4 copias, B.2., 2 copias, B.3., de 100, 10 copias salteadas, total: 16 copias.

16.- **MÉXICO, 454,** Nombramientos de oficiales reales, 1668-1757.

Contenido: Consultas, reales decretos, reales cédulas y provisiones de nombramientos de oficiales reales de las cajas del distrito de la Audiencia de México (Minutas), 75 microfilmes.

- 17.- MÉXICO, 194, N. 37, Confirmación de oficio: Juan de Carmona, 1675, 04 04.
Descripción: Expediente de confirmación de los oficios de ensayador y balanzario de la Casa de la Moneda de San Luis de Potosí a Juan de Carmona. B.1., 30 copias, B.2., 4 copias, total: 34 copias.
- 18.- MÉXICO, 194, N.48. Confirmación de oficio: Damián Zaldivar, 1676 02 27.
Contenido: Expediente de confirmación del oficio de provincial de la Santa Hermandad de San Luis de Potosí a Damián Zaldivar. Resuelto. Son dos documentos, uno de 4 y otro de 36, total: 40 copias.
- 19.- MÉXICO, 196, N.26, Confirmación de oficio de Sebastián de Verástegui, 1681.
Contenido: Expediente de confirmación de oficio de Sebastián de Verástegui como Alguacil Mayor de la ciudad de San Luis Potosí y su jurisdicción que estaba vacante por muerte de su hermano..., 1681, 11 06, 24 copias.
- 20.- MÉXICO, 197, N.11, Confirmación de oficio de Juan Fernández Chavida, 1684 05 21.
Contenido: Expediente de confirmación del oficio de Tesorero de la Caja de San Luis de Potosí a Juan Fernández Chavida. Resuelto. B.1., 20 copias, B.2. 2 copias, total: 22 copias.
- 21.- MÉXICO, 200, N.26, 1694 07 24.
Contenido: Expediente de confirmación de los oficios de regidor y depositario general de San Luis de Potosí a Francisco de Bresti. Resuelto, 34 copias.
- 22.- MÉXICO, 200, N.55, Confirmación de Oficio: José Manuel Luna, 1696 07 03.
Contenido: Expediente de confirmación de los oficios del ensayador y balanzario de San Luis de Potosí a José Manuel Luna. Resuelto. B.1., 2 copias, B.2., 8 copias. 1-8 de 64 que son, total 10 copias.
- 23.- MÉXICO, 66, R.3., N. 32 a, Doc. Conde de Galvez, capitán general de las provincias de la Nueva España, 1699.
Contenido: Testimonio de Autos sobre el suplemento de cuarenta mil pesos que se hizo a la minería de San Luis Potosí para la obra del tajo abierto del cerro de San Pedro de dicha jurisdicción, 1699, 08 05, B.2., 13 copias.
- 24.- MÉXICO, 1057, Expediente sobre la fundación de dos conventos, 1731-1746.
Contenido: Expediente sobre la fundación de dos conventos de carmelitas descalzos en las ciudades de Tehuacán y San Luis de Potosí.
Documentos:
 a) Carta dirigida a V. M., 22 de mayo de 1733, 2 microfilmes.
 b) Cartas-informes, 18 de noviembre de 1734, 157 microfilmes.
 c) Carta del jesuita Gregorio Luga, 25 de agosto de 1733, 2 microfilmes.
 d) Respuesta del fiscal, 5 de diciembre de 1738, 2 microfilmes.

- e) Acuerdo del Consejo de Indias, 14 de mayo de 1739, 4 microfilmes.
 - f) Carta de Bernardo Joseph a V.M., 7 de noviembre de 1741, 2 microfilmes.
 - g) Respuesta del fiscal, 10 de enero de 1746, 6 microfilmes.
 - h) Impreso dirigido a V.M. por Fray Jn. Carmelo, 1740, 2 microfilmes.
 - i) Carta del Proc. General de los Carmelitas, 15 de noviembre de 1795, 2 microfilmes.
- Total: 179 microfilmes.

25.- MÉXICO, 690, Documentos diversos, 1736-1749.

Contenido:

- a) Impreso de Don Narciso Baquina a V.M., 2 de abril de 1736, 10 microfilmes.
 - b) Respuesta del Consejo de Indias, 8 de agosto de 1738, 18 microfilmes.
 - c) Respuesta Consejo de Indias, Nuevo León, 9 de septiembre de 1738, 11 microfilmes.
 - d) Noticias de Dn. Antonio Ladrón de Guevara, octubre de 1738, 14 microfilmes.
 - e) Informe de V. M. a Antonio Ladrón de Guevara, 18 de julio de 1742, 34 microfilmes.
 - f) Testimonio que expidió el Rey a Dn. Antonio Ladrón de Guevara, 10 de julio de 1742, 19 microfilmes.
 - g) Testimonio, o diligencias, Misión S, Jalpan, 8 de noviembre de 1746, 160 microfilmes.
 - h) Carta del Virrey de Nueva España a S.M., 24 de septiembre de 1748, 12 microfilmes.
 - i) Carta a S.M., de envío de testimonio, 28 de mayo de 1749, 3 microfilmes.
- Total: 281 microfilmes.

26.- MÉXICO, 2235, Representación minas, 1767.

Contenido: Representación Minas por Dn. Juan Lucas de Lazagua, 2 de noviembre de 1767, 30 microfilmes.

27.- MÉXICO, 1684, Privilegio de Pueblos, El Venado y La Hedionda, 1795-1796.

Contenido:

- a) Cédula concedida al Venado y Hedionda el 23 de diciembre de 1795, 2 microfilmes.
 - b) Informe del Virrey de Nueva España, 3 de septiembre de 1795, 4 microfilmes.
 - c) Título confiriéndole la fundación de la villa, Santa Elena, 16 de diciembre de 1796, 2 microfilmes.
- Total: 8 microfilmes.

28.- MÉXICO, 1756, Carta del Virrey, 1796.

Contenido: Carta del Virrey núm. 648, 1796, 18 microfilmes.

29.- MÉXICO, 1580, documentos diversos, 1796-1797.

Contenido:

- a) Carta del virrey a S.M., 30 de marzo de 1797, 4 microfilmes.
 - b) Carta del virrey a S.M, Núm. 971, 28 de marzo de 1797, 2 microfilmes.
 - c) Testimonio de minas Real de Catorce, San Luis Potosí, 10 de octubre de 1796, 7 microfilmes.
- Total 13 microfilmes.

30.- MÉXICO, 1581. Administración de Las Salinas, 1797.

Contenido: Testimonio sobre la nueva administración de Las Salinas, 5 de julio de 1797, 12 microfilmes.

31.- MÉXICO, 1583. Carta del Virrey, 1798.

Contenido: Carta del Virrey núm. 1184, 31 de enero de 1798, 18 microfilmes.

32.- MÉXICO, 2603. Expediente sobre la erección de tres nuevos obispados en México: uno en la parte occidental, con sede en Acapulco, Chilapa o Chilapango; otro en la parte oriental con sede en San Luis de Potosí o Querétaro, y otro en la parte meridional con sede en Veracruz, 1801-1816.

Contenido:

- a) Carta de José Vivero a S. M., 13 de diciembre de 1814, 2 microfilmes.
- b) División de obispados, 3 de noviembre de 1809, 24 microfilmes.
- c) Plan general de Provincias (tabla) Núm. 6, 1805, 2 microfilmes.
- d) Producto de diezmos del Partido de Ríoverde, 12 de febrero de 1895, 2 microfilmes.
- e) Informe que se hizo al Virrey sobre los obispados, 15 de junio de 1805, 25 microfilmes.
- f) Solicitud de erección del Obispado de San Luis Potosí, Ayuntamiento de San Luis Potosí, 9 de septiembre de 1804, 2 microfilmes.
- g) Informe del Obispo de Michoacán, 8 de febrero de 1805, 30 microfilmes.
- h) Solicitud de erección del Obispado de San Luis Potosí, 31 de agosto de 1804, 10 microfilmes.
- i) Informe a S.M. sobre la región de San Luis Potosí, 1º de marzo de 1806, 8 microfilmes.
- j) Carta de Joseph de Yturriagaray, 27 de diciembre de 1803, 1 microfilm.
- k) Carta del Virrey a Joseph de Yturriagaray, 27 de marzo de 1804, 4 microfilmes.
- l) Carta del Virrey a S. M., 27 de marzo de 1804, 4 microfilmes.

Total: 114 microfilmes.

CORRESPONDENCIA VIRREINAL 1591-1669*.

LUIS DE VELASCO, (1590-1595)

- 1.- **MÉXICO 22: n. 64.** El V. A.S.M., reducción de indios. Congregación de pueblos. 9 -XI -1591, 2 fs., 2 copias.
- 2.- **MÉXICO 22: n. 65.** El V. A.S.M., sobre la población de los indios de Tlaxcala en las Chichimecas, 10- XI -1591, 2 fs., 3 copias.
- 3.- **MÉXICO 22: n. 125 y 125 a.** El V. A.S.M. Varios puntos, estado de la tierra. Azogue. Descubrimiento de minas. Minas de Potosí (punto seis). Venta de regimiento. Tributos. 14-I-1594, 6 fs. B.1. 7 copias y B.2. 125-A, 4 copias, total 11 copias.
- 4.- **MÉXICO 23: n. 1.** Memorial de V. Al Presidente del Consejo de Indias sobre su capitán general para lo de la guerra contra los chichimecas, s/f, 2 fs. B.1, 4 copias.
- 5.- **MÉXICO 23: n. 13.** El V. A.S.M. escribanías. Frailes. Bienes de Difuntos.....Chichimecas. Causa de Indios. 6.IV.1595, 13 fs. B.1., 1 copia la 16.
- 6.- **MÉXICO 23: n. 13-A.** El V. A.S.M., capítulo sobre la necesidad que padecen los mineros. 6.IV.1595, 1 f. B.2., 2 copias.

CONDE DE MONTERREY (1595-1603)

- 7.- **MÉXICO 23: n. 39-A.** Lo capitulado con Don Juan de Oñate para la entrada del Nuevo México. 21.IX.1595, 8 fs., B.2, 15 copias.
- 8.- **MÉXICO 23: n. 86.** El V. A.S.M., estado de paz. Enfermedad entre españoles. Pestilencia. Trigo y maíz. Hospitales de indios. Servicios personales de los indios. Congregaciones de indios. Estancos de carnicerías y vinos. Casamiento de criados vagabundos. Excesos de juego. Monta y cría

* En los casos de diversos virreyes en que no se localizó correspondencia referente a S.L.P., únicamente se incluyó el nombre del virrey para efecto de seguir la cronología.

de caballos. Seda. Ingenios de azúcar. Estancias de ganado. Tierras de regadío. Labor de los paños. Agravios de los indios. Contratación de las Filipinas. Obras públicas. Caminos para carreteras. Conductos de agua. Dr. Villanueva. Mercedes para personas beneméritas. 4.VIII.1597, 20 fs. Se cuenta con 10 copias.

- 9.- MÉXICO 24: n. 61. El V. A S.M., beneficios curados. Frailes dominicos. Diferencias entre dominicos. Diferencias entre dominicos y carmelitas. Religiosos para Tampico y Zacatecas. Arzobispo. 26.X.1601, 2fs., 4 copias.
- 10.- MÉXICO 25: n. 26. El V. A S.M., poblaciones de indios en las minas. Prohibición de los *tamemes*. Esclavos para los obrajes. Ingenios de Azúcar. Alquiler de los indios. Repartimiento de indios para labranza. III.1603, 5 fs., 8 copias.
- 11.- MÉXICO 25:n. 26-A. Memorial sobre los inconvenientes que se podrán seguir de ir los indios a servir un año entero a las minas, 4 fs., 6 copias.
- 12.- MÉXICO 25: n. 47. El V. A S.M., indios en los obrajes. Repartimiento para labranzas y minas. Poblaciones de indios en las minas y en comarcas de labranza. Otumba. 18.XI.1603, 4 fs., 7 copias.
- 13.- MÉXICO 25:n.48. El V. A S.M., la reducción general de los indios. Otumba. 18.XI.1603, 2 fs., 4 copias.
- 14.- MÉXICO 25: n. 48-A. R.C. al V. Sobre la reducción de los indios a congregaciones. San Lorenzo. 13.VII.1594, 2 fs., 2 copias.
- 15.- MÉXICO 25: n. 48-b. Capítulo 45 de la Instrucción que se dio al V. Luis de Velasco cuando pasó a servir su oficio sobre la reducción de los indios a poblaciones. III. 1596, 2 fs. 2 copias.
- 16.- MÉXICO 25: n. 48-C. R.C. al V., haga las congregaciones de los indios que están mandadas y la orden que se ha de tener en la determinación de las causas en que ella se ofrecieren con inhibición de la A. de México. San Gerónimo de Madrid. 20.X.1598, 2 fs., 3copias.
- 17.- MÉXICO 25: n. 48-G. El. V. a la A. de México, consulta en razón de los oficios que se han de proveer para la ejecución de las diligencias tocantes a la demarcación de las tierras en lo de la congregación de los indios, 2 fs., 5 copias.
- 18.- MÉXICO 25: n. 48-H. Instrucción que se ordenó para los jueces visitadores de las congregaciones de indios ya ejecutadas, 6 fs. 10 copias.
- 19.- MÉXICO 25: n. 48-I. Instrucción que se dio a los jueces de congregación de indios acerca de la orden que había de guardar para no parar en la ejecución de sus comisiones en el tiempo que los indios se ocuparen en sus sementeras y lo mismo en el tiempo de las aguas, 2 fs., 4 copias.
- 20.- MÉXICO 25: n. 48-J. Mandamiento general para que todos los pueblos de los indios que son cabeceras tengan un sello conocido, 2 fs., 3 copias.

- 21.- **MÉXICO 25: n. 48-K.** Auto del V. Sobre el salario de los jueces que han de entender en el negocio de la congregación de los indios, 1603, 2 fs., 4 copias.
- 22.- **MÉXICO 25: n. 48-L.** Mandamiento sobre la orden que se ha de tener en la cobranza del tributo de los indios, 2 fs., 4 copias.
- 23.- **MÉXICO 25: n. 48-M.** Instrucción que se dio a los jueces de la ejecución de congregaciones de los indios y la que habían de guardar en el hacer de las iglesias de los pueblos que se levantan y en la traslación de sus ornamentos, 8 fs., 16 copias.
- 24.- **MÉXICO 25: n. 48-N.** El V. a los religiosos de San Francisco de todos los conventos de la Nueva España en razón de la traslación de los ornamentos de las iglesias que se deshacen por la obra de la reducción de los indios. 17.IX.1603, 2 fs., 3 copias.
- 25.- **MÉXICO 25: n. 48-Ñ.** S.M. al V., traslado de un capítulo, encargándole continúe lo de la reducción de los indios y sobre que deje advertido a su sucesor Marqués de Montesclaros de cuanto convenga a este negocio. Buitrago, 29.V.1603, 2 fs., 3 copias.

MARQUÉS DE MONTESCLAROS (1603-1607)

- 26.- **MÉXICO 26. n.93.** El V. a S. M., chichimecas, 30.V.1606, 2 fs., 3 copias.
- 27.- **MÉXICO, 27 n.30,** El Virrey a su majestad, sobre el Alcalde mayor de San Luis...29.VIII.1607, 6 fl., 12 copias.

LUIS DE VELASCO (EL HIJO) (1607-1611)

- 28.- **MÉXICO 27: n.30-A.** Testimonio de los recaudos y sentencia que se dio por la A. de México sobre la residencia que se tomó a Don Juan Marmolejo del tiempo que fue alcalde mayor de las minas de San Luis. 28.VI.1607, 6 fs., 30 copias.
- 29.- **MÉXICO 27: n.30-A bis.** Testimonio de los recaudos y sentencia que se dio por la A. de México sobre la residencia que se tomó a Don Juan Marmolejo del tiempo que fue alcalde mayor de las minas de San Luis. 28.VI.1607, 6 fs., 17 copias. (Duplicado de la carta anterior, es más legible)
- 30.- **MÉXICO 27: n. 30-C.** El V. a S.M., capítulo con el testimonio de la residencia que se tomó a Don Juan Marmolejo, alcalde mayor de las minas de San Luis. 9.III.1608, 1f., 2 copias.
- 31.- **MÉXICO 27: n.51-L.** Relación de los conventos y ministros que tiene la provincia del Santo Evangelio de la orden de San Francisco en el reino de México. 18.V.1609, 6 fs., 10 copias.
- 32.- **MÉXICO 27: n. 69-F.** Relación de la orden que se tiene en la Nueva España en apartar el oro de la plata que se saca de las minas de San Luis de Potosí. 24.V.1609, 2 f., 3 copias.

- 33.- MÉXICO 28: n. 11-A. Auto del V. Sobre el apartar el oro de la plata en las minas de San Luis de Potosí, para evitar el fraude que en ello se hace. Bosque de Chapultepec. 19.XI.1610, 2 fs., 4 copias.

MARQUÉS DE GUADALCÁZAR (1612-1621).

- 34.- MÉXICO 28: n. 47. El V. a S.M. remate del estanco del solimán. Prevención en despacho de plata. Descubrimiento de minas en Guadálcazar. 15.II.1617., 2 fs., 2 copias.

- 35.- MÉXICO 28 n.47-B. Carta anexa a la anterior, referente al estanco del Solimán. El Consejo de Indias, 27.IX.1617, 2 fs.,3 copias.

- 36.- MÉXICO 29: n. 2. El V. a S.M., relación de las alcabalas. Salinas. Etc. 4.II.1618, 2 fs., 3 copias.

- 37.- MÉXICO 29: n. 13-D. Testimonio del buen suceso que ha tenido el socavón y barreno que se hizo en las minas de San Luis de Potosí. 2.X.1618, 2 fs., 4 copias.

- 38.- MÉXICO, 29, n. 13. El Virrey a S. M. cobranza de hacienda. Trato de alcabalas mayores de minas. Socavón de las minas de San Luis. 16.X.1618.

Anexo 4.- Testimonio del buen suceso que ha tenido el socavón y barreno que se hizo en las minas de San Luis Potosí, 2-X-1618. 2 fs., 7 copias,

- 39.- MÉXICO 29: n. 28. El V. a S.M. ...Socavón de minas de San Luis. Minas de los Ramos. Etc. 27.IX.1619, 5 fs., 9 copias.

- 40.- MÉXICO 29: n.34. El V. a S.M. almacenes para sal en Zacatecas...Socavón de las minas de San Luis. 19.II.1620. , 4 fs.

Anexos: 6.- testimonio de la plata que se ha sacado de las minas de San Luis de la Nueva España. San Luis, 25-I-1620. 2 fs., B.1.,6 copias.

- 41.- MÉXICO 29: n. 34-A. Decreto del Consejo sobre lo que escribe el V. tocante a hacer almacenes de sal en el distrito de Zacatecas, 1 f., 2 copias:

- 42.- MÉXICO 29: n. 34-F Testimonio de la plata que se ha sacado en las minas de San Luis de la Nueva España. San Luis. 5.I.1620, 2 fs., 2 copias.

MARQUÉS DE GÉLVES (1621-1624)

MARQUÉS DE CERRALBO (1624-1635)

- 43.- MÉXICO 30: n. 13, ramo 2. El V. a S. M...Salinas del Peñol Blanco y Santa María. Descamino de una partida de oro de San Luis. 25.V.1629, 10 fs, 15 copias.

- 44.- MÉXICO 30: n. 15. El V. a S.M. ...Salinas...Estado de las minas. 25.V.1629, 2 fs., 4 copias.

- 45.- MÉXICO 30: n. 28. El V. a S.M. ..Ordenes para el embarque de la plata. Descamino de oro en San Luis. Minería. Muerte del contador de San Luis. 24.I.1630, 2 fs., 4 copias.
- 46.- MÉXICO 30: n. 40. El V. a S.M...Indios de las salinas. Escribanía de San Luis. 9.Ix.1631., 4 fs., 8 copias.
- 47.- MÉXICO 31: n. 1. El V. a S.M. Comisión para lo del oro de San Luis. 5.XII.1631 y 26.III.1632, 5 fs., cartas 1, 8 y 10, 3 copias.
- 48.- MÉXICO 31: n. 5. El V. a S.M., ...Comisión para lo de San Luis. 2.V.1632, 2 fs., 3 copias.
- 49.- MÉXICO 31: n. 5-A. El V. a S.M. Don Iñigo de Argüello Carvajal, a S.M. sobre la comisión que tuvo para la averiguación y castigo del robo del oro que hubo en Potosí. 18.X.1632, 2 fs., 3 copias.
- 50.- MÉXICO 31: n. 5-b. Ejecución que tuvo la comisión que se dio el Lic. Iñigo de Argüello Carvajal sobre el robo del oro de la mina Catabriones, del Cerro de San Pedro, de Potosí. 27.IV.1632, 20 fs., 39 copias.
- 51.- MÉXICO 31: n. 5-C. El Lic. Don Iñigo de Argüello, oidor de la A. de México, sobre la comisión que tuvo para la averiguación y castigo del hurto de la bolsa de oro en las minas de Potosí. 27.II.1633, 2 fs., 4 copias.
- 52.- MÉXICO 31: n. 5-D. Relación del oidor de la A. de México Don Iñigo de Argüello, sobre la comisión que tuvo para la averiguación y castigo del hurto de la bolsa de oro ocurrido en las minas de Potosí. 30.I.1634, 1 f., 2 copias.

MARQUÉS DE CADEREYTA (1635-1640).

- 53.- MÉXICO 31: n. 49. El V. a S.M., sobre el cuidado que ha de tener en la administración de las salinas, 17.IV.1636. Testimonio de los autos, escrituras y otros recaudos tocantes a las salinas del Peñol Blanco y Santa María, que se han otorgado así por Don Pedro Serrano como por Don Antonio de Vergara. 5.XII.1630, cuad. I, f., 222- 230, 15 copias.
- 54.- MÉXICO 32. L.1. Traslado mandado sacar por Don Pedro de Quiroga y Moya, juez de residencia de la Nueva España, de la escritura de concierto otorgada por Don Pedro Serrano a favor de Don Antonio de Vergara, tocante a las salinas del Peñol Blanco y Santa María. 5.VI.1630, fs., 202-206 v., 10 copias.
- 55.- MÉXICO 33.L.2. El V. a S.M.,...Conservación de la caja de San Luis. Oro y plata. 22.VIII.1637, cuad., II, fs., 17-25v., 4 copias.
- 56.- MÉXICO 33.L.2.a. Los oficiales reales de San Luis Potosí a S.M. en razón de la necesidad de que se continúe aquella real caja. San Luis Potosí. 24.XII.1634, cuad., II, fs., 106-109, 7 copias.
- 57.- MÉXICO 33,L.2. Los jueces oficiales de la real hacienda de las minas de San Luis de Potosí a

S.M. informe que hacen en orden a las conveniencias que se siguen de que la real caja se continúe. San Luis. 19.I.1637, cuad., II, fs., 60-102v., 85 copias.

DUQUE DE ESCALONA (1640-1642).

58.- MÉXICO 35: n. 13. El V. a S.M., los jesuitas piden religiosos para las provincias de indios. 25.XI.1640, cuad. II, fs., 124-125v, 3 copias.

CONDE DE SALVATIERRA (1642-1648)

59.- MÉXICO 35: n. 22-B. Relación de la hacienda que S.M. tiene en esta Nueva España y le rentan sus reales cajas de México, Zacatecas, San Juan de Ulúa, Acapulco, San Luis, Guadalajara, Mérida...en cada año, y asimismo los gastos que en cada una tiene, situados con la distinción de cada una y advertencias necesarias en la variedad de géneros que nos son fijos de cada caja de cuatro años siguientes. 9.II.1643, 8fs., total 16 copias.

60.- MÉXICO 36: n.24. Sobre las causas y servicios por los que dio a Don Nicolás de Bonilla del oficio de San Luis Potosí; pagando lo que debía de la composición de los naipes. 26 de mayo de 1647, 3 copias.

61.- MÉXICO 36: n. 24-A. R.C. El Rey al Virrey, para que el virrey provea en Don Martín del Pozo la alcaldía mayor de San Luis de Potosí. Madrid. 21.VIII.1625, 1f., 1 copia.

62.- MÉXICO 36: n. 24-B. Memoria hecha sobre la provisión y estado del oficio de alcalde mayor de las minas de San Luis Potosí a Martín del Pozo quien ocupará la alcaldía por 5 años. 1647, 2 copias.

63.- MÉXICO 36: n. 31-C. Don Juan de Cervantes, contador de cuentas del tribunal de México, a S.M., sobre su visita de las cajas de San Luis Potosí y Guadalajara. 20.XII.1647, 2fs., 2 copias.

CONDE DE ALISTE (1650-1653)

64.- MÉXICO 37: n. 10-B. Pedro de Gálvez al secretario del Consejo Don Gregorio de Leguía, sobre la entrega que hizo de despachos que trajo para el V., y los despachos que espera recibir y ha recibido sobre las minas de azogue y sobre quitar la caja de Potosí. 10.VIII.1653, 2fs., 1 copia.

DUQUE DE ALBUQUERQUE (1653-1660)

CONDE DE BAÑOS (1660-1664)

Diego Osorio de Escobar y Llamas (1664)

MARQUÉS DE MANCERA (1664-1673)

- 65.- MÉXICO 40: n.60. El V. a S.M. sobre las confirmaciones o prorrogaciones de los oficios de alcaldes mayores. 21.XI.1665, 4 fs., 6 copias.
- 66.- MÉXICO 44: n. 13. El V. a S.M., prohibición de nuevas fundaciones de conventos. 12.VII.1670, 2fs., 3 copias.
- 67.- MÉXICO 45: n. 74. El Virrey a S. M., nombramiento de contador de México en ínterin a Don José de Asiain. Nombramiento en ínterin de contador para la de San Luis de Potosí. 2 fs, 20.XI.1671. B 1, 2fs., 4 copias.
11 20 - 1671 12 22. Anexos: testimonios sobre contadores de México..

PAYO ENRÍQUEZ DE RIVERA (1673-1680)

MARQUÉS DE LA LAGUNA (1680-1686)

- 68.- MÉXICO 53: R.2, n. 17. El V. a S. M., remate de las Salinas de Santa María y Peñol Blanco, en el general Pedro de la Campa. 25.XII.1682.
(dice ramo 24, está equivocado). ,B.1., 4 copias, B.2., 248 no se cuenta con ellas, total 4 copias.

CONDE DE LA MONCLOVA (1686-1688)

CONDE DE GALVE (1688-1696)

- 69.- MÉXICO 58: R.1, n. 44. El V. a S.M., agravios que los dueños de hacienda de Ríoverde, Tampico y Nuevo Reino de León hacen a los indios. 2.XII.1689, 2 copias.
- 70.- MÉXICO 58: R.1, n. 45. El V. a S.M. Expulsión de los franceses. 10.XI.1689, 4 copias.
- 71.- MÉXICO 61: R 1, n. II. El V. a S.M., motivos que obligaron a prestar 40,000 pesos a la minería de San Luis de Potosí,. 25.V.1694, 14 copias.
- 72.- MÉXICO 62: R.3, n.23. El V. a S.M., estado de las misiones y conversiones de la Sierra Gorda. 20.XII.1695, 5 copias.
- 73.- MÉXICO 62: R.3, n.23-A. Gobierno, año de 1795, Autos hechos en la virtud de Reales Cédulas de su Majestad sobre que se socorran las misiones de la Sierra Gorda, con lo necesario y su conservación y aumento 30.XII.1695, 55 copias.

JUAN DE ORTEGA Y MONTAÑÉS (1696)

CONDE DE MOCTEZUMA (1696-1701)

- 74.- MÉXICO 66: R.3, n.32. El V. a S.M., reintegro de la real hacienda del préstamo que se hizo a la minería de San Luis de Potosí. 9.V.1699, 3 copias.
- 75.- MÉXICO 66, R.3, n.32-A. Testimonio de Autos sobre el suplemento de cuarenta mil pesos que se hizo a la minería de San Luis Potosí para la obra del tajo abierto del Cerro de San Pedro de dicha Jurisdicción, 4.V.1699, 13 copias.
- 76.- MÉXICO 66: R.3, n.44. El V. a S.M. manutención de las misiones de Sierra Gorda. 30.V.1699, 3 copias.

AUDIENCIA DE GUADALAJARA

- 1.- GUADALAJARA, 33, N.19, Cartas de oficiales reales, 1582, 03 26, 3 copias.
- 2.- GUADALAJARA, 33, N.22, Cartas de oficiales reales, Las Salinas, 1584 04 05, 4 copias
- 3.- GUADALAJARA, 7, R.5, N.48, Cartas de Audiencia, 1607 11 09, Salinas del Peñol Blanco, 9 copias.
- 4.- GUADALAJARA, 187, Las Salinas de Santa María del Peñol Blanco (Zacatecas), 1739-1740.

Contenido:

Expediente sobre el asiento de las salinas de Santa María del Peñol Blanco. (Zacatecas).

a) Carta a S.M. del Virrey, Salinas, 26 de agosto de 1739, 10 microfilmes.

b) Carta del Rey, sobre el arrendamiento de Las Salinas, 2 de julio de 1740, 10 microfilmes.

Total: 20 microfilmes.

- 5.- GUADALAJARA, 543, Visitas Obispo de Guadalajara, 1797-1802.
 - a) Visita obispo de Guadalajara a Venado, Real de Catorce y al Real de Charcas, 15-27 de julio de 1797, 42 microfilmes
 - b) Visita obispo de Guadalajara al curato de Ahualulco, 11 de mayo de 1802, 4 microfilmes.
 - c) Visita del obispo de Guadalajara, con relación al comercio, la agricultura, los caminos, etc., 17 de enero de 1802, 4 microfilmes.Total: 50 microfilmes.

ESTADO

- 1.- **ESTADO, 23 N.3 (1)**, El Virrey de la Nueva España Marqués de Branciforte remite copia de papel que compra, 1794, 04 08, 2 copias.
- 2.- **ESTADO, 23 N.24**, Branciforte sobre la mina de la Purísima Concepción, 1795, 08 31, 2 bloques, B.1. 3 copias y B.2., 3 copias.Total: 6 copias.
- 3.- **ESTADO, 25 N.3 (1)**, Remitiendo reglamentos para Alcaldes de Barrio, 1796, 06 26, 3 copias.
- 4.- **ESTADO, 25 N.3, 1.a**, Erección de alcaldes de Barrio en Querétaro, 1796, 06 26, 2 copias.
- 5.- **ESTADO, 26 N.61**, Branciforte sobre del Teniente Coronel Félix Calleja, 1797, 10 30. B.1., 2 copias, B.2. (1.a), 6 copias, B.7. (1f), 12 copias, B.8, (1g) 9 copias. Total: 28 copias
- 6.- **ESTADO, 28 N.85**, Marquina sobre conspiración en la Nueva España, 1800, 06 11.
Una conspiración para separar el Reino de la Nueva España de la Metrópoli con el auxilio de la Nación Británica. B.1., 7 copias, B.2., 12 copias y B.3., 3 copias, total: 22 copias.
- 7.- **ESTADO, 28 N.91**, Marquina sobre una conspiración en la Nueva España, 1800, 07 27. B.1., 3 copias y B.2., 10 copias, total: 13 copias.
- 8.- **ESTADO, 40, N.58**, José de Othón quejándose del subdelegado de aquel Valle, 1813, 11 26, 6 copias.

AGS/SECRETARÍA DE GUERRA

- 1.- AGS/SECRETARÍA-GUERRA, 6961, Exp.53, Oficiales de Milicias, empleos políticos, 1791. 4 copias.
- 2.- AGS/SECRETARÍA-GUERRA, 6967, Exp.9, José Castilla, expedientes varios, 1785-1794. Son varios documentos a) 1 copia, b) 2 copias, c) 24 copias y el d) 3 copias. Total: las primeras 30 copias.
- 3.- AGS/SECRETARÍA-GUERRA, 7273, Exp. 2, Dragones de San Carlos, Nueva España, San Luis Potosí, 31 de diciembre de 1796, 1 copia, la primera.
- 4.- AGS/SECRETARÍA-GUERRA, 7273, Exp. 3, Dragones de San Luis, Nueva España, San Luis Potosí, 31 de diciembre de 1796, 1 copia, la primera.
- 5.- AGS/SECRETARÍA-GUERRA, 6972, Exp. 8, Milicias. Arbitrios, 1795-1796.
Contenido: Arbitrios establecidos por el Ayuntamiento de San Luis de Potosí para sostener una compañía de su nuevo Regimiento de Dragones Provinciales. Fol. 40-49, 34 copias.
- 6.- AGS/SECRETARÍA-GUERRA, 6976, EXP.19, Regimientos provinciales de San Luis y San Carlos, 1797-1798.
Contenido: Providencias para el arreglo y establecimiento de Regimientos Provinciales de Dragones de San Luis y San Carlos (San Luis de Potosí); revista de inspección; empleos y ascensos; retiros; remisión de armamento. Fol. 290-318. B.1, varios doc. El a) 2 copias, el b) 33 copias, B.2., doc. A) 25 copias., b) 8 copias, c) 7 copias, d) 2 copias., e) 2 copias, B.3., 6 copias, total: 85 copias.
- 7.- AGS/SECRETARÍA-GUERRA, 6976, Exp.19, Regimientos provinciales de San Luis y San Carlos. Formación, 1797-1798. Son varios bloques, B.1.a) 2 copias, B.2., a) 25 copias, b) 8 copias, f) 2 copias y del g) 2 copias. B.3. 10 copias. En total sólo se sacaron 49 copias.
- 8.- AGS/SECRETARÍA-GUERRA, 7274, Exp. 6, Dragones de San Luis, Nueva España, 1798, las 5 primeras copias.
- 9.- AGS/SECRETARÍA-GUERRA, 7276, Exp. 16, Dragones de San Carlos, Nueva España, 1800, 17 copias.

- 10.- AGS/SECRETARÍA-GUERRA, 7010, Exp. 6. Dragones Provinciales de San Luis. Empleos, 1800.
Contenido: Empleos en el Regimiento Provincial de Dragones de San Luis Potosí. Fol. 175-200, 50 copias.
- 11.- AGS/SECRETARÍA-GUERRA, 7276, Exp.17, Dragones de San Luis. Nueva España, 1800, las 9 primeras copias.
- 12.- AGS/SECRETARÍA-GUERRA, 7300, Exp. 11, San Luis Potosí. Nueva España, 1799-1800. B.1. 3 copias y B.2., 17 copias, total: 20 copias.
- 13.- AGS/SECRETARÍA-GUERRA, 7002, Exp.1, Dragones Provinciales de San Luis y San Carlos. Formación, 1795-1797. Son 14 bloques. B.1. sólo 22, B.3., Carpeta No. 2, 4 copias, B.4., Carpeta No. 3, 4 copias. B.7 Carpeta No 6, 4 copias, B.14, 7 copias, total: 41 copias.
- 14.- AGS/SECRETARÍA-GUERRA, 7005 Exp.6, Regimientos Provinciales Dragones de San Carlos y San Luis, 1797-1798. Son 7 bloques, B.1. sólo 4 copias, B.3 sólo 5 copias, total: 9 copias.
- 15.- AGS/SECRETARÍA-GUERRA, 7005, Exp.7, Plan de Brigadas de Milicias, 1798-1800.
Son 3 bloques, B.2. sólo 5 copias, B.3 sólo 20 copias, total: 25 copias.
- 16.- AGS/SECRETARÍA-GUERRA, 7009, Exp.12, Regimientos de Dragones Provinciales, Sargentías Mayores, 1799-1800. Son 7 bloques, B.2., sólo 10 copias. B.2.sólo, 2 copias, B.7, sólo 6 copias, total: 18 copias.

AHN/DIVERSOS

- 1.- AHN/DIVERSOS, 31, Doc. 33, Toma de posesión de Juan de Ondarza en la Tesorería San Luis, 1636.

Contenido: Carta de D. Juan de Ondarza y Galarza al virrey de Nueva España, marqués de Cadreteya dando cuenta de su llegada a San Luis y haber tomado posesión de la tesorería. Así mismo informa favorablemente sobre la conservación de la Real Caja, solicitando el envío de indios para el trabajo de las minas. Por último suplica se mantenga a D. Francisco de Cueva en su oficio, 1636, 08 10, 2 hjs., San Luis Potosí, 3 copias.

- 2.- AHN/DIVERSOS, 34, Doc. 21, Media annata cobrada entre 1637 y 1638,

Contenido: Carta de los oficiales reales al licenciado Iñigo de Argüello remitiéndole relación jurada y firmada por los jueces oficiales de la Real Hacienda y minas de San Luis de Potosí de lo cobrado de la media annata entre el 18 de abril de 1637 hasta el 17 de abril de 1638, 1638, 05 15, (2 documentos), 2+2 hjs. Fol. San Luis Potosí, 6 copias.

- 3.- AHN/DIVERSOS, 31, Doc. 56, Sobre entrega de dinero a la Real Caja, 1637.

Contenido: Carta de los oficiales reales de S. Luis de Potosí, Juan de la Cueva y Juan de Ondarza dando cuenta de la entrega de dinero hecha para la Real Caja; asimismo piden se mande informe al Consejo de Indias sobre la continuación de esta Real Caja. 2 hjs., 1637, 05 12, San Luis Potosí, 2 copias.

- 4.- AHN/DIVERSOS, 31 Doc. 69, Gastos en el despacho de las naos de Filipinas, 1637.

Contenido: Carta de los oficiales reales de San Luis de Potosí a D. Dionisio Suescun, dándole cuenta de lo gastado durante 1636 en el despacho de las naos de Filipinas, 1637, 12 25. 2 hjs., San Luis Potosí, 2 copias.

- 5.- AHN/DIVERSOS, 38, Doc. 6 (S/F).

Contenido: "Carta topográfica" de las noticias más útiles del Pueblo de Santa María del Río, perteneciente a la intendencia de San Luis de Potosí. Incompleto, 2 hjs. Fol., 4 copias.

AHN/ORDENES MILITARES

- 1.- AHN/ORD_MILITARES, 298, Expediente de José Ramón Próspero de Errazu y Rubio de Tejada, Caballero de Calatrava, 1886-1905.

Contenido: Expllo.12823, J.R.A.P. de Errazu y Rubio de Tejada. Caballero de Calatrava, 1886-1905, 16 copias.

- 2.- AHN/ORD_MILITARES,171, EXP.342Mo., J.R.A.P. de Errazu y Rubio de Tejada. Caballero de Calatrava, 1886.

Contenido: Pruebas para la concesión del título de Caballero de la Orden de Calatrava de José Ramón Próspero de Errazu y Rubio de Tejada Goycochea y Primo, natural de San Luis de Potosí (México). Véase OM-EXPEDIENTILLOS, N. 12823. Fuente de Información: 01100, Signatura de procedencia: OM-CABALLEROS-O. CALATRAVA, Exp. 342 Mo.

Pruebas: testamento dictado en Madrid a 4 de marzo de 1853. Actas de bautismo de abuelos, etc. Testamentos de los abuelos, actas de nacimiento de España, Pamplona, San Sebastián, etc. Reconocimiento y descripción del escudo de Armas del segundo Apellido Rubio de Tejada.

Del matrimonio del Sr. Errazu con la hija del Sr. Cayetano Rubio tuvieron los hijos siguientes: María Manuela 14, Antonio 12, Gaspar. Son 4 Bloques, B.1., 69 copias, B.2. 4 copias, B.3., 26 copias, y B. 4., se cuenta con 99 de 300 que son, sub-total 199 copias. Testimonios 1-28, 119 copias, total: 398 copias.

PATRONATO

1.- PATRONATO, 293,N.22.R.39, Alguacil de Mezquitic, 1600.

Contenido: Nombramiento de Alguacil de Mezquitic, 31 05 1600, 7 copias.

2.- PATRONATO, 84, N.2, R.1,(1), Méritos y Servicios de Juan de Zabala: San Luis de Potosí, 1606.

Contenido: Información de los méritos y servicios de Juan de Zabala, uno de los descubridores de las minas de San Luis de Potosí, cuyo descubrimiento tuvo lugar en 1592, 32 copias en 2 bloques.

3.- PATRONATO, 87, N.3, R.1 (2), sobre Pedro Arizmendi Gogorrón, 1610.

Contenido: Información de oficio de recibida en la Real Audiencia de México sobre la calidad de méritos y servicios del capitán Pedro Arizmendi Gogorrón que va ante su majestad a su Real Consejo de Indias, 30 copias.

4.- PATRONATO, 87, N.3, R.1 (1), Méritos y servicios: de Pedro Arizmendi Gogorrón, 1619.

Contenido: Información de los méritos y servicios del capitán Pedro de Arizmendi Gogorrón, descubridor y poblador de las minas de San Luis de Potosí 1619 (se habla del descubrimiento de Las minas de Guadalcázar), 2 bloques, 250 copias.

5.- PATRONATO, 20, N.5, R.19, Documentos presentados por Lucas Fernández Manjón, 1627.

Contenido: Relación y documentos presentados por Lucas Fernández Manjón, sobre los perjuicios que se notaban en la saca y elaboración de las minas de San Luis de Potosí, en Nueva España, descubiertas por Pedro Caldera en 1594, 40 copias en 7 bloques.

MÉXICO, MAPAS Y PLANOS.

Datos tomados textualmente de la Relación Descriptiva de los Mapas y Planos de México y Floridas existentes en el Archivo General de Indias por Pedro Torres Lanzas, Jefe de Dicho Archivo, Tomos I y II, Sevilla, Imprenta de El Mercantil, 1900. Así como de las adiciones por el Archivo General de Indias, (relación topográfica) a partir del número 524, todos reproducidos en diapositiva.

- 1.- **MP MÉXICO 20**, Charcas, alcaldía, pueblos 1781.
- 2.- **MP MÉXICO 47**, Plano de la Plaza de la Ciudad de México y de los edificios y calles a ella cercanos, 1596. Presentado por D. Francisco Guerrero vecino y Regidor de México con un memorial reclamado contra la construcción de casillas o barracones que se proyectaba edificar en dicha plaza. Hecho a tinta. Aparecen las fachadas del Real Palacio, casa Arzobispal, Catedral en construcción, etc. 42 X 56 centímetros. Indiferente General 1414.
- 3.- **MP MÉXICO 51**, Plano de la Nueva Población que se había de hacer en las minas de Nuestra Señora de la Concepción, Sierra de Pinos (Nuevo Reino de Galicia) 12 de noviembre de 1603, por Juan Gutiérrez de León. Remitido con autos sobre reconocimiento de las minas de Sierra de Pinos. Folio 41. Contiene diseños en colores de los cerros de minas que hay en sus cercanías y en el plano se expresan los nombres de las personas a quienes se repartieron solares. 74 X 60 centímetros.
- 4.- **MP MÉXICO 74**, Planta de la Nueva Veracruz, 1683. "Planta Real para circumbalar la Ciudad de la Nueva Veracruz, hecha por el Ingeniero Don Francisco Posuelo y Espinosa en 13 de agosto de 1638", remitida por el Virrey de Nueva España Conde de Paredes con carta N° 1 de 22 de agosto de 1638 y acompañada de autos, con fortificaciones de dicha ciudad. En colores. Escala de 500 varas castellanas que hacen 1500 pies o tercias los 17 _ centímetros, 45 X 34 centímetros. Patronato 243. N | 1, R.1.
- 5.- **MP MÉXICO 82 b**, Diseño de la cúpula de la Iglesia Catedral de Guadalajara (Nueva Galicia) con carta del obispo de 25 de junio de 1689. 49 X 90 centímetros. Guadalajara 61.
- 6.- **MP MÉXICO 84**, Diseño de la Iglesia Catedral de Guadalajara, visto por dentro. Con carta del obispo de 25 de junio de 1689. 57 _ X 43 centímetros. Guadalajara 61.

- 7.- **MP MÉXICO 96**, Plano con diseños de las obras y norias puestas en las minas de Rayas (Guanajuato) para su desagüe; presentado por Don José de Ledesma al Oidor de México, Visitador de la mina, Don Miguel Calderón de la Barca, 27 de septiembre de 1704. Con explicación al margen y expediente sobre visita de la mina. Escala de 25 varas los 123 centímetros. 41 _ X 136 centímetros. México 614.
- 8.- **MP MÉXICO 112**, Plano del presidio de Nuestra Señora de los Dolores, 1722, junto a la Misión de Nuestra Señora de la Concepción que está en el centro del país de los Texas, que erigió y delineó el Marqués de San Miguel de Aguayo. Con explicación al dorso y acompañado de documentos sobre la materia. Escala de 60 varas los 13 _ centímetros. 30 X 42 centímetros. Guadalajara 117.
- 9.- **MP MÉXICO 113**, Plano del Presidio de Nuestra Señora del Pilar de los Adais en la frontera de los Texas, Nuevo Reino de Filipinas, 1722, cuya fortificación delineó y dejó ejecutada el Marqués de San Miguel de Aguayo en 1º de noviembre de 1721. Con explicación al dorso y acompañado de documentos sobre la materia. Escala de 60 varas los 13 _ centímetros. 30 _ X 43 centímetros. Guadalajara 117.
- 10.- **MP MÉXICO 115**, Plano del presidio de Nuestra Señora de Loreto en la Bahía del Espíritu Santo de la Provincia de Texas, Nuevo Reino de Filipinas, 1722, que demarcó y dejó abiertas las zanjas de toda la fortificación el Marqués de San Miguel de Aguayo.... Con explicación al dorso y acompañado de documentos sobre la materia. Escala de 70 varas los 11 _ centímetros. 30 _ X 43 centímetros. Guadalajara 117.
- 11.- **MP MÉXICO 117**, Plano del presidio de San Antonio de Vexar de la Provincia de Texas, Nuevo Reino de Filipinas, 1722, a seis leguas de Coaguila [Coahuila], cuya fortificación demarcó el Marqués de San Miguel de Aguayo...". Con explicación al dorso y acompañado de documentos sobre la ... Escala 100 varas los 18 centímetros. 30 X 42 centímetros. Guadalajara 117.
- 12.- **MP MÉXICO 118 bis**, Plano del presidio de San Antonio de Bejar, en la provincia de Texas, Nuevo Reino de Philipinas, 1722, a seis leguas de Coaguila [Coahuila]; cuya fortificación demarcó el Marqués de San Miguel de Aguayo...". Escala 100 varas los 18 _ centímetros. 40 X 29 centímetros. Indiferente General 108.
- 13.- **MP MÉXICO 127**, Plano de la ciudad de Guadalajara, acompañado de un expediente sobre conducción de aguas a ésta ciudad, año 1732. Hecho a pluma. Escala de 500 varas los 10 centímetros. 55 X 44 centímetros. Guadalajara 420.
- 14.- **MP MÉXICO 130**, Diseño de las fachadas de las casas del cabildo de la ciudad de Guadalajara que sirven de morada al presidente de la Audiencia, y fachada del Real Palacio que está en ruinas. 5 de marzo de 1734. Por José de Tapia Palacios, escribano Real. En colores. Escala de 30 varas los 16 centímetros. 57 X 23 centímetros. Guadalajara 101.
- 15.- **MP MÉXICO 150**, Plano de la Iglesia del Hospital Real y General de Indios en México, 1744. Plano de la Iglesia del Hospital Real y General de los Indios, de México con testimonio de los

autos formados para la demolición o reparo de la misma. En colores. Escala de 15 varas castellanas los 14 centímetros. 37 X 47 centímetros. México 779.

- 16.- **MP MÉXICO 151**, Diseño o vista interior de la Iglesia del Hospital Real y General de los Indios de México, 1744. Con testimonio de los autos formados para la demolición o reparo de la misma. En colores. Pitipié de 14 varas castellanas los 25 _ centímetros 58 X 37 centímetros. México 779.
- 17.- **MP MÉXICO 153**, Plano ignográfico de la ciudad de Guadalajara de la Nueva Galicia que mandó hacer el señor Licenciado D. Martín de Blancas, Oidor de Guadalajara, año 1745. Por Don Juan Espino, con expediente sobre la cañería del agua de aquella ciudad. Tiene dos escudos, uno de España en colores y otro en tinta. En colores. Escala de 100 varas los 3 _ centímetros. 59 X 84 centímetros. Guadalajara 106.
- 18.- **MP MÉXICO 161**, Iconismo hidrotérreo o Mapa Geográfico de América Septentrional, 1746. Delineado y observado por el Contador de Reales Azogues, Don José Antonio de Villaseñor y Sánchez. Comprende desde los 34 grados de latitud norte y de 263 a 289 grados de longitud. 68 X 48 centímetros. México 690.
- 19.- **MP MÉXICO 162**, Mapa de la Sierra Gorda y Costa del Seno Mexicano desde la ciudad de Querétaro, que se halla situada cerca de los veintiún grados hasta los veinte ocho y medio en que está la Bahía del Espíritu Santo, sus ríos, ensenadas y fronteras, hecho por Don Joseph de Escandón Coronel del Regimiento de Querétaro, Teniente de Capitán General de la Sierra Gorda, sus misiones, presidios y fronteras, y lugarteniente del Excmo. Señor Virrey de esta Nueva España para el reconocimiento, pacificación y pueble de la costa del seno mexicano y las suyas, que de orden de su Excelencia reconoció este año de 1747. En pergamino y colores, con explicación y expediente sobre la materia. Están señalizados con líneas rojas las jurisdicciones de San Luis de la Paz, San Luis Potosí, Querétaro, Zimapán y Cadereita, y contiene otras muchas indicaciones muy detalladas y diseños de navíos, tiendas de campaña e indios. Escala 10 leguas los 4 centímetros, graduado. 59 X 75 centímetros. México, 693.
- 20.- **MP MÉXICO 165** Plano Horizontal de la Fábrica del Sagrario que se intenta hacer y de las viviendas proyectadas por todos los maestros que firman al parecer que acompaña el presente plano (de la Catedral de México) firmado por Lorenzo Rodríguez con expediente sobre la fábrica de la Iglesia Catedral, 1749. En colores. Escala de 25 varas los 14 centímetros. 38 X 48 centímetros. México 690.
- 21.- **MP MÉXICO 178**, Plano de la ciudad de México 1751, remitido por la Sala del Crimen de México con expediente sobre la división de la ciudad en cuarteles par las rondas. México, 9 de agosto de 1751, dice así "año de 1750. Copia del original que de orden del Excmo Sr. Virrey de esta Nueva España demarcó Don José de Villaseñor y Sánchez, Contador de los reales azogues". En colores. Con muchos detalles, nombres de calles, iglesias. 58 X 42 _ centímetros. México 691.
- 22.- **MP MÉXICO 179**, Plano de la Villa de San Antonio de Padilla, 1750, 8 leguas al sudeste de la de Santander y 7 al noroeste de la de Güemes... Con testimonio de las diligencias de la visita y padrón que hizo de esta Villa el general Don José de Escandón, dirigida a su perfecto estableci-

miento. Vino con carta del Virrey de México, de 12 de julio de 1751. Hecho a pluma. 41 X 30 centímetros. México 691.

- 23.- **MP MÉXICO 180**, Plano de la ciudad de Horcasitas (San Juan Bautista) distante 12 leguas al poniente de Altamira y 16 de la Barra de Tampico, llega la marea a 3 leguas de ella río arriba y se navega con pirahuas [piragüas] que habilitan su comercio, dista de la Villa de Escandón que está ves-Noreste 6 leguas y de Santa Bárbara que veste 15 leguas. Con testimonio de las diligencias de la visita, fechas [hechas] por el señor general Don José de Escandón en la Villa de San Juan Baptista de Horcasitas y dirigidas a su perfecto establecimiento. Pieza 16. Vino con carta del Virrey de México de 12 de julio de 1751. 41 X 30 centímetros. México 691.
- 24.- **MP MÉXICO 187**, Plano de la Villa de Camargo, 1751, 12 leguas al vuestre de la de Reynosa, de 18 a 20 al este de la de Revilla, 25 al norte de la de Burgos, como 30 al noreste de la de San Fernando, el Río grande del norte pasa poco más de dos leguas de ella. Con testimonio de las diligencias por el general Don José Escandón sobre la fundación de la Villa de Camargo. Remitido por el Virrey de la Nueva España Conde de Revillagigedo, con carta del 12 de julio de 1751. Hecho a pluma. 41 X 30 centímetros. México 691.
- 25.- **MP MÉXICO 190**, Plano de la Villa de Santa Bárbara en la falda de la Sierra Gorda, su parte oriental en un gran valle muy fértil entre dos arroyos permanentes, queda entre Huasteca, Horcasitas y Llera Con testimonio de las diligencias de visita fecha [hechas] por el señor general Don José de Escandón en esta Villa de Santa Bárbara, dirigidas a su perfecto establecimiento. Remitido por el Virrey de Nueva España Conde de Revillagigedo con acta del 12 de julio de 1751. Hecho a pluma. 41 X 30 centímetros. México 691.
- 26.- **MP MÉXICO 215**, Mapa de las islas de la América y de otros países de Tierra Firme s/f, "situados antes de estas islas y alrededor del Golfo de México. Compuesto según las más exactas observaciones astronómicas por el Sr. D' Anville, Geographo ordinario del Rey". Con informe de Don Dionisio de Alcedo, de 1761. Grabado. Escalas de leguas de 25, de 20 y de 17 _ al grado. 44 X 31 centímetros. Indiferente General 1563-A.
- 27.- **MP MÉXICO 262**, Mapa de la Intendencia de San Luis Potosí. Forma parte de un cuaderno de mapas de las Intendencias de Nueva España. Anónimo y sin fecha. En colores. Comprende desde 21° a 30° de latitud norte y de 273° a 279° de longitud oriental. Escala de 17 _ leguas los 3 _ centímetros. 31 _ X 22 centímetros. Indiferente general 1714.
- 28.- **MP MÉXICO 269**, Plano del Real presidio de San Carlos de Monterrey, 1771. Remitido por el Virrey de Nueva España con expediente y carta de 26 de agosto de 1771. En colores, con explicación. Escala de 100 varas los 16 _ centímetros. 20 _ X 27 centímetros. México 1269 y Guadalajara 517.
- 29.- **MP MÉXICO 291**, Mapa de la Jurisdicción del Real y Minas de Sierra de Pinos, 1772. Por su alcalde mayor Don Ramón Antonio de Ureche. Forma parte de unos autos sobre el plan de curatos de la Diócesis de Nueva Galicia. En colores. Con explicación. Escala de 20 leguas los 12 _ centímetros. 58 X 40 centímetros. Guadalajara 348.

- 30.- **MP MÉXICO 292**, Mapa del Real y Minas de Nuestra Señora de Charcas, 1772, que comprende los curatos de: el Real de Santa María de Charcas, Valle de San Francisco de Matehuala, Villa de Ojo Caliente y pueblo de San Sebastián del Venado. Por su Alcalde Mayor Don José Bustamante y Ortega. Forma parte de unos autos sobre el plan de curatos de la diócesis de Nueva Galicia. Hecho a Pluma. Con explicación; 57X 69 centímetros. Guadalajara 348.
- 31.- **MP MÉXICO 294**, Mapa de la Villa de Xerez de la Frontera y curatos de su jurisdicción situada en 23° de latitud norte, 26 de febrero de 1773. Remitido por su Teniente de Alcalde Mayor Don José Leonardo Francisco de Navarrete. Forma parte de unos autos sobre el plan de curatos de la diócesis de Nueva Galicia. En colores, marcándose con líneas de colores el distrito de cada uno de los curatos, de la jurisdicción de esa alcaldía, que son Xerez, Colotlán, Monte de Escobedo y Mexquitic. En testimonio separado están los padrones de los pueblos, ranchos, etc., 32 X 48 centímetros. Guadalajara 348.
- 32.- **MP MÉXICO 299**, Mapa de la Jurisdicción Real de la muy leal Villa de Santa María de Los Lagos en el año de 1773. Por Don Felipe Manuel Romo del Vibar. Forma parte de unos autos sobre de plan de curatos de la Diócesis de Nueva Galicia. Hecho a pluma. Escala de 3 leguas los 5 _ centímetros. Guadalajara 348. 58 X 119 centímetros.
- 33.- **MP MÉXICO 328**, Plano semicircular ú ovalado de la cerca que se propone para el resguardo de Alcabalas de México. Con expediente y carta de 26 de julio de 1777. En color. Contiene el diseño de un puente, el escudo de España, el de México, etc. Escala de una vara los 2 _ centímetros diámetro mayor 70 centímetros, y menor 42. México 1997.
- 34.- **MP MÉXICO 346, 1/2**, Carta o Mapa geográfico de una gran parte del reino de Nueva España, comprendido entre los 19 y 42 grados de latitud septentrional y entre 249 y 289 grados de longitud del meridiano de Tenerife, formado de orden del Excelentísimo Sr. B° Fr. Don Antonio María Bucareli y Ursúa para indicar la división del Virreinato de México y de las Provincias Internas erigidas en Comandancia General en virtud de Real Orden del año 1777. Constituyola el ingeniero Don Miguel Costanzó y va aumentando con varias noticias que adquirió en sus viajes a dichas provincias el ingeniero ordinario Don Manuel Masaro. En colores. Escala de 40 leguas americanas de 2 6_ al grado los 6 _ centímetros, otra de 20 leguas españolas terrestres de a 17 _ en grado los 5 centímetros. Carpeta de mapas y planos del Archivo General de Indias (13).
- 35.- **MP MÉXICO 346, 2/2**, Carta o Mapa geográfico de una gran parte del reino de Nueva España, comprendido entre los 19 y 42 grados de latitud septentrional y entre 249 y 289 grados de longitud del meridiano de Tenerife, formado de orden del Excelentísimo Sr. B° Fr. Don Antonio María Bucareli y Ursúa para indicar la división del Virreinato de México y de las Provincias Internas erigidas en Comandancia General en virtud de Real Orden del año 1777. Constituyola el ingeniero Don Miguel Costanzó y va aumentando con varias noticias que adquirió en sus viajes a dichas provincias el ingeniero ordinario Don Manuel Masaro. En colores. Escala de 40 leguas americanas de 2 6_ al grado los 6 _ centímetros, otra de 20 leguas españolas terrestres de a 17 _ en grado los 5 centímetros. Carpeta de mapas y planos del Archivo General de Indias (13).
- 36.- **MP MÉXICO 352**, Carta geográfica que comprende en su extensión mucha parte del Arzobis-

pado de México y algunos de los Obispos de Puebla, Valladolid de Michoacán, Guadalajara y Durango confinantes entre sí; por cuyo medio el Sr. Don Eusebio Ventura Beleña del Consejo de Su Majestad, su Alcalde del Crimen en la Real Audiencia de esta Nueva España y Juez comisionado para dividir, señalar y adjudicar el territorio que deba comprender el obispado resuelto erigir con el título de Nuevo Reino de León, se propuso dar a conocer la demarcación local que ha hecho del circuito asignado a esta nueva Mitra con arreglo a lo permitido de la Real Cédula de su comisión de 14 de febrero del presente año de 1779. Construyola D. Miguel Costanzó, ingeniero ordinario y Capitán de los ejércitos de Su Majestad en México a 17 de septiembre de 1779. Con expediente sobre erección del obispado del Nuevo Reino de León, de 1772 a 1781. En colores. Escala de 50 leguas legales de Nueva España de a 5 mil varas cada legua los 13 _ centímetros. 51 X 88 centímetros. Guadalajara 555.

- 37.- **MP MÉXICO 362**, "Mapa (diseño de la fachada principal) del Templo de la Parroquia de Santa Cruz y Soledad de México que comenzó su Párroco Gregorio Pérez Cancino bajo la Real protección á quien pertenece por ser Real Patronato". 1780. En colores, con explicación de las medidas de la iglesia. Fitiipié de 1 vara 1 centímetro. 63 X 46 centímetros. México 1867.
- 38.- **MP MÉXICO 376**, "Plan Ignográfico de la Capilla que se fabrica en el honor de María Santísima de Guadalupe, para que sirva de propiciatorio a las prodigiosas aguas del Pozito". Delineado por el maestro Don Francisco Guerrero y Torres. Remitido por el Virrey de Nueva España Don Martín de Mayorga con carta Núm. 1458 de 12 de enero de 1782. Grabado. escala de 10 varas los 5 _ centímetros. 20 _ por 30 _ centímetros. México 1399.
- 39.- **MP MÉXICO 377**, "Planta de elevación y la frente de la Capilla de El Pozito que mira al Poniente". 1782. Remitido por el Virrey de Nueva España D. Martín de Mayorga con fecha 12 de enero de 1782 y con otros planos de la misma capilla. 23 X 37 centímetros. México, 1399.
- 40.- **MP MÉXICO 378**, Planta de elevación y costado de la Capilla de El Pozito, 1782, que mira al Sur. Remitido por el Virrey de Nueva España D. Martín de Mayorga y con otros planos de la misma capilla. 42 X 27 _ centímetros. México 1399.
- 41.- **MP MÉXICO 381**, "Frontispicio o Fachada de la magnífica fábrica de Real Tribunal y Cárcel de la Real Acordada de la Capital de la Ciudad de México, como por menor se expresa en sus descripciones números 4 y 5. De suerte que por lo bajo se manifiestan las puertas y ventanas...cuya fábrica y frontispicio se ejecutó a direcciones y magisterio del Arquitecto más antiguo de esta dicha Ciudad y Perito de la Curia Eclesiástica que lo es Don José Joaquín García Torres". Remitido por el Consulado de México, con carta núm. 2 de 16 de octubre de 1782. En colores, escala de 10 varas castellanas los 8 _ centímetros. 103X43 centímetros. México 1669.
- 42.- **MP MÉXICO 382**, "Plano inferior" de la Cárcel del Real Tribunal de la Acordada de México. 1782. Remitido por el Virrey de la Nueva España D. Martín de Mayorga. En colores, con explicación, escala (de varas, pies y pulgadas), de 20 varas los 8 _ centímetros. 52 X 64 centímetros. México 1669.
- 43.- **MP MÉXICO 383**, "Planta Ignográfica inferior y superior de la fábrica material que con la mayor solidez nuevamente se ha construido de la casa y cárcel de hombres y mujeres del Real Tribunal

de la Acordada, 1783, sala del dicho tribunal y sus oficinas, casa de juez, vivienda de alcalde y algunos comisarios; cuya obra con el mayor esmero, tomó a su cargo y a expensa del Real Tribunal del consulado de esta capital de México que se comenzó en día 13 de octubre de 1777 y se concluyó y entregó el 20 de enero de 1781. "Plano superior" ¿por D. José García de Torres? En colores, escala de varas, pies y pulgadas, de 20 varas los _ centímetros. 50 X 67 centímetros. México 1699.

- 44.- **MP MÉXICO 387**, Plano de la ciudad de México dividido en cuarteles. Diciembre 12 de 1782. Al pie se lee: "Manuel Villavicencio. d.l. s.c." En colores, grabado, forma parte de las "Ordenanzas de la División de la novilísima Ciudad de México en cuarteles....Mandada observar por el Virrey D. Martín de Mayorga. Impresa en México por D. Felipe de Zúñiga y Ontiveros.... Año de 1782. 33 X 29 centímetros. México 1433.
- 45.- **MP MÉXICO 401**, Diseño de farol para alumbrado ciudad de México, 1785. Diseño de un farol para el alumbrado de las calles de México. Remitido por el Virrey Conde de Gálvez con expediente y carta núm. 92 de 28 de julio 1785. México, 1873.
- 46.- **MP MÉXICO 416**, Plano de terreno Jardín Botánico, 1789 "Plano del terreno destinado para Jardín Botánico, contenido entre las dos calzadas del Paseo Nuevo de Bucareli al Norte y a oeste, la Calzada de Chapultepec al sur, y la zequia de Belén, al este; contiene este sitio 317768 varas cuadradas" ¿ Por el Ing. D. Miguel Costanzó? Remitido por el Virrey de la Nueva España Flores, con expediente y carta núm. 227 de 27 de agosto de 1789. En colores. Escala de 500 varas los 25 centímetros. 40 X 23 centímetros. México 1427.
- 47.- **MP MÉXICO 417**, Plano de edificio y terreno del Jardín Botánico, 1789, que se proyectaba hacer en México. Remitido por el Virrey de la Nueva España, Flores, con expediente y carta núm. 227 de 27 de agosto de 1789. En colores. Escala de 50 varas los 10 _ centímetros. 52 X 41 centímetros. México 1427.
- 48.- **MP MÉXICO 433**, "Diseño de la perspectiva que se levantó en la Plaza de Toros del Real de Catorce, San Luis Potosí, para celebrar la Proclamación de Carlos IV, 1791. Por don George l'arrodí, minero. Con explicación con orden de cómo se habían de colocar las figuras simbólicas en la perspectiva. Al pie se lee "N.Z.F". 41 X 28 cm. Índice General 1608.
- 49.- **MP MÉXICO 444**, "Plano Iconográfico de México que demuestra su centro principal y barrios, 1789, formado para fijar el término de estos y establecer el buen orden de su limpia, por el maestro mayor D. Ignacio Castreña. Año de 1793, con expediente sobre la materia". En colores. 65 X 45 centímetros, México 2773.
- 50.- **MP MÉXICO 446**, "Vista de la plaza mayor de México, 1793, reformada y hermo세ada por disposición del excelentísimo Señor Virrey Conde de Revillagigedo en el año de 1793". Forman parte del cuaderno 61 de la residencia de dicho virrey, remitido por D. Miguel José de Azanza, con carta núm. 48 de 27 de noviembre de 1789. Con explicación al pie. 67 X 45 centímetros. México 1451-B.
- 51.- **MP MÉXICO 455**, Mapa de Valladolid dividida en cuarteles, 1794, Plano o mapa de la Nobilísima Ciudad de Valladolid (de Michoacán) hecho por orden del Virrey de Nueva España Marqués de

- Branciforte. 30 de octubre de 1794. Está unido a la Ordenanza que para el establecimiento de Alcaldes de Barrio en esta ciudad de Valladolid de Michoacán ha extendido su corregidor. Impreso en México 1796. En colores. Grabado. En el ángulo superior de la izquierda hay un escudo de las armas reales y en la derecha otro que parece ser el escudo de la ciudad. En la Ordenanza hay una explicación detallada del mapa. 55 X 38 centímetros. México 1310.
- 52.- **MP MÉXICO 456**, Plano de la Noble y Leal Ciudad de San Luis Potosí, hecho por el Capitán de Milicias D. Manuel Pascual de Burgoa, en cumplimiento de órdenes del Virrey de Nueva España Marqués de Branciforte. 15 de diciembre de 1794. Está unido a la "Ordenanza de la división de la Muy Noble Ciudad de Potosí en Cuarteles, creación de alcaldes de ellos, etc..." Impresa en México, año 1796. En colores, grabado con explicación al pie. En la parte superior tiene el escudo de la ciudad. 40 _ X 3 centímetros, México, 1310.
- 53.- **MP MÉXICO 456 bis**, Plano de la ciudad de San Luis Potosí.
- 54.- **MP MÉXICO 457**, Plano de la Ciudad de la Puebla de los Ángeles hecho en cumplimiento de órdenes de Virrey de la Nueva España por el Marqués de Branciforte, de 1794. Delineado por Francisco de la Rosa, grabado por Joseph de Nava. Está unido a las "Ordenanzas para el nuevo establecimiento de Alcaldes de Quartel de la Ciudad de Puebla de los Ángeles". Impresas en dicha ciudad, año 1796. En colores. En cada uno de los cuatro ángulos hay un escudo de armas. El texto de las Ordenanzas contiene una extensa explicación. 40 X 27 centímetros. México 1310 (1).
- 55.- **MP MÉXICO 463**, Mapa de la Colonia del Nuevo Santander y Nuevo Reino de León (Golfo de México) por el Teniente Coronel Don Félix Calleja, 1795. Acompañado de una descripción geográfica que hizo de 25 de julio de 1795. Comprende desde 21 a 30 _ grados de latitud norte y de 274 _ a 280 3/1 grados de longitud E. U. Oriental. Escala de 30 leguas de a 5 mil varas, 25 que se consideran en el grado y las 5 del 1/5 de rodeo de los caminos. 55 X 83 centímetros. México 1445.
- 56.- **MP MÉXICO 479**, Plano de la ciudad de la Nueva Veracruz, con el proyecto de su ampliación, Veracruz, 3 de marzo de 1800. Remitido por el Virrey de Nueva España Don Félix Berenguer de Marquina, con expediente y carta N° 255 de 27 de octubre de 1802. En colores, con una explicación general y otras parciales de edificios, calles, proyectos, etc. Escala de 500 varas castellanas los 13 1/4 centímetros. 71 X 41 _ centímetros, México 1815.
- 57.- **MP MÉXICO 483**, "Mapa geográfico del Obispado de Michoacán, hecho por el manuscrito del Bachiller Don Manuel Ignacio Carranza, el de Don José Antonio de Alzate y Ramírez y otros documentos". Por Don Tomás López, geógrafo de los dominios de Su Majestad, de varias Academias. Madrid año de 1801. Grabado. Comprende desde 16° 35' a 25 ° de latitud norte y de 271° a 279° 45' de longitud oriente de la Isla del Hierro. Graduado. Escala de leguas vulgares de España de hora de camino de 20 al grado. 41 X 49 centímetros. México 2604.
- 58.- **MP MÉXICO 490**, Mapa del Obispado que la Ciudad de San Luis Potosí (N.E) solicita se erija en aquella Provincia. Acompañado de un memorial presentado por el apoderado de la provincia de San Luis Potosí, Fecho [hecho] en Madrid 31 de agosto de 1804. En colores con explicación, Escala de 100 leguas de América, los 14 _ centímetros. 48 X 35 centímetros. México 2603.

- 59.- **MP MÉXICO 491**, "Mapa General del Obispado de Michoacán, Arzobispado de México y Obispado de la Puebla, confiantes con el de Guadalajara, Monterrey y Oaxaca, formado sobre las cartas geográficas más correctas de este distrito que se han levantado hasta aquí, en el cual se colocan con precisión exacta de la longitud y latitud las capitales y otros lugares principales según las observaciones astronómicas de los señores Ferrer y Humboldt "Valladolid de Michoacán a 20 de marzo 1805 años" Por Juan José Martínez de Lejarza y Alday del Real Seminario de Minería de México. Con informes del Obispado de Michoacán sobre erección de tres nuevos obispados en el Virreinato de México. En colores, con explicación, graduado. Comprende de 15 a 25 grados de latitud norte desde 98 a 106 grados de longitud occidental de Meridiano de ... 69 X 82 centímetros. México 2603.
- 60.- **MP MÉXICO 493**, Mapa del distrito del Arzobispado de México y obispados de Oaxaca, La Puebla, Michoacán, Guadalajara, y los de los nuevos Obispados de Acapulco, Querétaro, San Luis Potosí y Orizaba, 1805, con informe del obispo de Michoacán sobre erecciones de tres conventos Obispados en el Virreinato de Nueva España. En colores. Comprende desde 17 a 26 grados de latitud norte y de 267 a 278 grados de longitud oriental (no dice el meridiano). 72 X 100 centímetros. México 2603.
- 61.- **MP MÉXICO 494**, Mapa Geográfico del Obispado de Puebla, 1805. Se indican con líneas de color los curatos que se ceden para los obispados de Chilapan y San Luis Potosí. Acompañado de un informe que se hizo al Virrey de México. Al margen contiene una tabla con los curatos y los idiomas que se hablan en cada uno de ellos. En colores. Comprende desde 15° a 20° 30' de latitud norte y desde 273° a 281° de longitud oriente (no dice el meridiano). Escala de 60 leguas castellanas de 17 _ en grado. 58 X 31 centímetros. México 2603.
- 62.- **MP MÉXICO 498, bis**. Plano Real Colegio de Infieles Nacional, 1809.
- 63.- **MP MÉXICO 499**, Plano de la parte superior del Real Colegio Mayor de Misioneros propuesto por Fr. Mariano López y Pimentel y remitido con expediente y carta fecha en México el 19 de agosto de 1809. Por Manuel Tolsá. En colores, lleva el número 2. Escala de 100 varas los 19 _ centímetros. 49 X 32 centímetros. México 2736.
- 64.- **MP MÉXICO 499 bis**, Plano parte superior del Real Colegio Mayor de...
- 65.- **MP MÉXICO 501**, Mapa del Virreinato de Nueva España, 1810. Comprende desde 15 a 28 grados de latitud norte y de 91 a 109 de longitud occidental del meridiano de Greenwich. Al pie se lee: "London Published, 5 octubre 1810 by A. Arrowsmith 150 oho Square". 82 X 67 centímetros. Carpeta de mapas del AGI (5).
- 66.- **MP MÉXICO 513**, Mapa del Virreinato de México sacado del de Arrowsmith. Remitido por el Capitán de Caballería Don Pablo Rangel con una memoria sobre la conveniencia de dividir en varios virreinos el de Nueva España, Madrid, 29 de diciembre de 1821. En la parte superior contiene el proyecto del Nuevo Virreinato occidental de Nueva España, en forma circular; siendo su punto céntrico Chihuahua. En colores. Comprende desde 20° a 42° de latitud norte y de 92° a 124° de longitud occidental. 38 X 39 centímetros. México 1679.

- 67.- MP MÉXICO 514, Mapa de la nueva demarcación del Virreinato de México, según el proyecto o memoria, presentado por el Capitán de Caballería Don Pablo Rangel. Madrid 29 de diciembre de 1821. En colores. Comprende desde los 15° a 22° de latitud norte y de 94° a 106° de latitud occidental. 38 X 20 centímetros. México 1679.
- 68.- MP MÉXICO 524, Mapa de la tierra y costa correspondiente al Nuevo Santander, o las de Tampico, hasta la provincia de Texas y desde Monterrey al Mar, 1736. México 690.
- 69.- MP MÉXICO 560, Mapa de Nueva Galicia (plano con caminos y pueblos), 1550, Legajo de Justicia 1041, N°1.
- 70.- MP MÉXICO 561, Plano del "Fuerte de Xalapa", 1576, México, 103.
- 71.- MP MÉXICO 575, Plan geográfico demostrativo del terreno y distancias que ocupan los Reales presidios y misiones dotadas por su Majestad Cathólica en las Provincias Internas, 1743, costas del sur, California....". México 1121.
- 72.- MP MÉXICO 601, Plano de la ciudad de Guanajuato, 1783. Indiferente general, 1783.
- 73.- MP MÉXICO 603, Plano de Santiago de Querétaro, 1796. México 1313-A.
- 74.- MP MÉXICO 604, Plano de la planta de la casa de ensaye de Zacatecas, 1806. Guadalajara 256.
- 75.- MP MÉXICO 605, Plano de las fachadas de la casa de ensaye de Zacatecas, 1806. Guadalajara 259.
- 76.- MP MÉXICO 611 Mapa de la parte septentrional de la Nueva España, como "demostración para la defensa interior de las Provincias Internas de Nueva España..." 1821. Por Pablo Tangel Laso de la Vega. Ultramar 109.
- 77.- MP MÉXICO 611 bis, Mapa de la parte septentrional de la Nueva España, como "demostración para la defensa interior de las Provincias Internas de Nueva España..." 1821. Por Pablo Tangel Laso de la Vega. Ultramar 109. Duplicado del anterior.
- 78.- MP MÉXICO 623, "Proyecto de unas oficinas para la talla de troqueles de la Casa de Moneda de México, Academia de Dibujo, Museo de Medallas, láminas, etc. y viviendas para el primer grabador y dependientes" 1779. Por Miguel Costanzó. México 2818.
- 79.- MP MÉXICO 624, "Alzado de una nueva oficina, de talla, para la Casa de Moneda de México. Academia de dibujo, viviendas de grabadores, almacenes y caballerizas", 1779. México 2818.
- 80.- MP MÉXICO 637, Plano colegio de niñas educandas fundado por Doña Ana Francisca de Iribar en Córdoba. Por Manuel Ortiz Masías y Vicente Juárez, 1784, México 1288.
- 81.- MP MÉXICO 675, Plano Casas reales de ensaye de Guanajuato, "Viviendas de los Bajos", 1783, México 1404.

- 82.- MP MÉXICO 676, Plano de las Casas del Real Ensaye de Guanajuato. 1783. "Viviendas en los altos". México 1404.
- 83.- MP MÉXICO 677, Plano de la Casa de Real Ensaye de Zacatecas. 1783. México 1404.
- 84.- MP MÉXICO 700, "Plano Bajo del edificio para Fábrica de puros y cigarros de México", por Antonio Velásquez, 1793. Delineado por Joaquín Heredia, México 2296. Fábrica de tabacos, planta baja.
- 85.- MP MÉXICO 702, "Fachada principal de la Fábrica de puros y cigarros de México por Antonio Velásquez". Delineado por Joaquín Heredia. 1793. México, 2296.
- 86.- MP MÉXICO 710, Plano de la Alameda ciudad de México, con las rutas de circulación que deben llevar los coches los días de fiesta. Gaceta de México, Tomo I, N° 43, año 1785; de la Universidad de Sevilla, p. 361 del 26 de julio de 1785. Biblioteca del AGI.
- 87.- MP MÉXICO 720, "Borrador representando la situación de los pueblos de la Alcaldía de Charcas" con Matehuala, Aguascalientes, Pinos, San Luis Potosí; especificando los caminos del correo desde este último al Nuevo Real de los Catorce y otros, 1781. México 1153.

BULAS Y BREVES

1.- **BB MÉXICO 396** Breve Benedicto XIV al rey Felipe V, 1745.

Título: Nueva España, Nuevos Conventos Carmelitas, fecha inicio: 11 08 1745.

Título propio: Breve de Benedicto XIV al Rey Felipe V, encargándole (a instancias de Fray Juan del Monte Carmelo, procurador general de los carmelitas descalzos de Nueva España), se sirva dar licencia para la fundación de tres conventos de dicha orden, en Tehuacán de las Granadas, San Luis Potosí y Guadalajara. Lugar de emisión: Roma (Santa María la Mayor), 1745, agosto 11.

Breve del Papa benedictino XIV al rey Felipe V, en el que, a instancias de Fray Juan del Monte Carmelo, procurador general de los carmelitas descalzos de Nueva España, le ruega y encarga (por cumplimiento de ciertos legados) se sirva dar licencia para la fundación de tres conventos de dicha orden: uno en Tehuacán de las Granadas, jurisdicción de Puebla de los Ángeles, otro en San Luis Potosí, Obispado de Michoacán y un tercero en Guadalajara, concurriendo a su realización con su autoridad real, y absteniéndose el pontífice, por su lado, de las facultades emanadas de su dignidad en lo espiritual para los casos de esta naturaleza. 360 X 535 mm. Original. Anexo al oficio del Marqués de la Ensenada al Conde de Montijo (Buen Retiro, 14 de diciembre de 1745) y a informe del fiscal (Madrid, 10 de enero de 1746) que va unido a consulta del Consejo de 9 de febrero, formando parte de expediente sobre la fundación de los tres conventos citados, 1730-1746 (ocupa todo el legajo). México 1057, 1 diapositiva.

2.- **BB MÉXICO 397**, Breve Benedicto XIV al rey Felipe V, 1745.

Título: Michoacán Obispado: Pedro Anselmo Sánchez de Tagle. Fecha inicial: 26 08 1757.

Título propio: Bula de Benedicto XIV al rey Fernando VI. Provisión del Obispado de Michoacán en Pedro Anselmo Sánchez de Tagle. México 1058. 1757 septiembre 26. Roma.

Bula de Benedictino XIV, al rey Fernando VI, comunicándole la provisión del obispado de Michoacán, vacante por definición de Martín de Elizacochea, en Pedro Anselmo Sánchez de Tagle, antes obispado de Durango. "Datum Rome apud Sanctam Mariam Maiorem anno incarnationis ...".

Nota: al dorso conforme a su condición de Bula del Real Patronato, firmado Antonio Velez, Madrid 30 X 1757. Original, 483 X 370 (310+60) mm. La documentación anexa está en el legajo México 1056, 1 diapositiva.

BIBLIOGRAFÍA

- González Gracia, Romero Manuel, Morales Alfredo, Medina Purificación y otros**, *Archivo General de Indias*, Colección Archivos Europeos, Madrid, Lunweg Editores, 1995, 328 p.
- Hanke Lewis, Rodríguez Celso**, Catálogo de correspondencia y documentos de los Virreyes de México en el Archivo General de Indias, *Guía de las Fuentes en el Archivo General de Indias para el estudio de la administración virreinal española en México y en el Perú, entre 1535-1700*, 1977. Böhlau Verlag Köln Wien.
- Peña y Cámara, José María de la**, *Archivo General de Indias de Sevilla, Guía del Visitante*, Madrid, Dirección General de Archivos y Bibliotecas, 1958, 206 p.

APÉNDICE DOCUMENTAL

CONTRATACIÓN, 5538, f. 2. f. 52v-53.

Diego de la Magdalena. 1495. Autorización para que pueda viajar a Indias en compañía de otros religiosos.

PATRONATO, 293, N.22, R.39.

Aguacil de Mezquitic, 1600, nombramiento otorgado por el rey.

El p[ro]prietario de la casa de la calle de la Cruz
 de la villa de Madrid. El Sr. D. Juan de
 Caceres. El Sr. D. Juan de la Cruz. El Sr.
 D. Juan de la Cruz. El Sr. D. Juan de la Cruz.
 El Sr. D. Juan de la Cruz. El Sr. D. Juan de la Cruz.
 El Sr. D. Juan de la Cruz. El Sr. D. Juan de la Cruz.
 El Sr. D. Juan de la Cruz. El Sr. D. Juan de la Cruz.



Alvarado. Comendador.
 Comendador. Comendador.
 Comendador. Comendador.
 Comendador. Comendador.
 Comendador. Comendador.
 Comendador. Comendador.

El Rey = y su. Rey de Castilla. El Rey
 de Castilla. La casa de la Cruz. La casa de la Cruz.
 La casa de la Cruz. La casa de la Cruz.
 La casa de la Cruz. La casa de la Cruz.
 La casa de la Cruz. La casa de la Cruz.
 La casa de la Cruz. La casa de la Cruz.

MÉXICO 22: n. 65.

El V. A. S. M., sobre la población de los indios de
Haxcala en las Chichimecas. 10- XI -1591, 2 fs., 3
copias.

May

At Plymouth

Del Visny Soulyga d. d. 10. 10. 1891

RF

Polypodactylus

ad Perms
Ensu R. Considerans

substa. Publica d. d. 10. 10. 1891
Flaccida Ensa. Polypodactylus

Vign. en. 10. 10. 1891
probenan d. d. 10. 10. 1891

MÉXICO, 238, N.11.

Informaciones: Diego de Arizmendi Gogorrón,
1631.

P. m. 11

En el Pueblo de San Mateo de Guzman
de la provincia de Mexico de mill y noventa y quatro años
Yo el Sr. D. Juan de Guzman y Guzman
Vicario y juez de lo civil en el D. Comis. del D. Off. de Exp.
y de Pedimos

P. m. 11

Yo el Sr. D. Juan de Guzman y Guzman
Vicario y juez de lo civil en el D. Comis. del D. Off. de Exp.
y de Pedimos

Yo el Sr. D. Juan de Guzman y Guzman
Vicario y juez de lo civil en el D. Comis. del D. Off. de Exp.
y de Pedimos

luto

Yo el Sr. D. Juan de Guzman y Guzman
Vicario y juez de lo civil en el D. Comis. del D. Off. de Exp.
y de Pedimos

Yo el Sr. D. Juan de Guzman y Guzman
Vicario y juez de lo civil en el D. Comis. del D. Off. de Exp.
y de Pedimos

P. m. 11

Yo el Sr. D. Juan de Guzman y Guzman
Vicario y juez de lo civil en el D. Comis. del D. Off. de Exp.
y de Pedimos

1633
MAYO, 158, 11

Handwritten signature or stamp

1. De su fidelidad de los amadores a los Reyes D. Fernando el Católico
D. Alonso el Primero de Aragón y D. Isabel la Católica
que el suceso de la batalla de Alcañices a su lado de la nueva herencia de

Los estados de Aragón y de Castilla como monarca así en parte por la religión
entre otras cosas de la Compañía de San Mateo de Alcañices y de la
paz y que en otros casos de buena ley de Aragón y de
Castilla y de Portugal y de Francia de los reinos de Aragón y de
de Portugal y de Portugal y de Portugal y de Portugal y de Portugal

2. De su fidelidad de los amadores a los Reyes D. Fernando el Católico
y D. Alonso el Primero de Aragón y D. Isabel la Católica
de la Compañía de San Mateo de Alcañices y de la
paz y que en otros casos de buena ley de Aragón y de
Castilla y de Portugal y de Portugal y de Portugal y de Portugal
de la Compañía de San Mateo de Alcañices y de la
paz y que en otros casos de buena ley de Aragón y de
Castilla y de Portugal y de Portugal y de Portugal y de Portugal

3. De su fidelidad de los amadores a los Reyes D. Fernando el Católico
y D. Alonso el Primero de Aragón y D. Isabel la Católica
de la Compañía de San Mateo de Alcañices y de la
paz y que en otros casos de buena ley de Aragón y de
Castilla y de Portugal y de Portugal y de Portugal y de Portugal
de la Compañía de San Mateo de Alcañices y de la
paz y que en otros casos de buena ley de Aragón y de
Castilla y de Portugal y de Portugal y de Portugal y de Portugal

4. De su fidelidad de los amadores a los Reyes D. Fernando el Católico
y D. Alonso el Primero de Aragón y D. Isabel la Católica
de la Compañía de San Mateo de Alcañices y de la
paz y que en otros casos de buena ley de Aragón y de
Castilla y de Portugal y de Portugal y de Portugal y de Portugal
de la Compañía de San Mateo de Alcañices y de la
paz y que en otros casos de buena ley de Aragón y de
Castilla y de Portugal y de Portugal y de Portugal y de Portugal

2

Primo En el Pueblo de San Luis mi nar del Porvenir de
La Nueva España en Juicio del mes de Mayo de mill e trescientos e
quien y dos e años e M^{do} don su de honor e senda el honor
fijado Por el M^{do} don Juan de Vicuña y Paz obispo de este
en el Com^{do} de este oficio subygo un negocio que P^{do}

Contenido
Primo M^{do} Diego de Aragón y P^{do} don Juan de Vicuña y Paz
y otros en Suma de la y forma de la y forma de P^{do} Paraguo
ante M^{do} Diego de Aragón y P^{do} don Juan de Vicuña y Paz como para
poder para ante un juez. En la forma que me conyega
Comisario ante el P^{do} don Juan de Vicuña y Paz como soy
soy Sapa de este. Y exage el dho. m^{do} redio de la Nueva España
cassumbar. Y que a los dho. Y cuando los vendedos de de m^{do} m^{do}
ari en la dho. de Mex^{co} como en otras partes a los de m^{do} m^{do}
Mocuar de artes Y thulogia a Arriendo suya en las vendedos
y vendedos de la Com^{do} de Nueva España que Y que vendedos e de lo
buonay loable quanto de mi P^{do} Y videdo y soy un mado para
delos humbar de Capaxidad. Y leas de este P^{do} y videdo
Como en otras partes pidedo m^{do} m^{do} de m^{do} a videdo. P^{do}
y videdo de m^{do} m^{do} de m^{do} m^{do} P^{do} videdo
M^{do} m^{do} Publicos de artes Y thulogia. Y mediante m^{do} m^{do}
sidad. Y en pidedo Como el P^{do} P^{do} m^{do} m^{do}
de Soldos Obje que fue de este Obje m^{do} m^{do} m^{do} P^{do}
para que en el legime. Como de Comisario. Comiendo m^{do} m^{do}
de mi P^{do} Y que videdo m^{do} m^{do} m^{do} P^{do} que videdo
en este P^{do} de artes Y thulogia. pidedo m^{do} m^{do} en las de
plicas. Y que m^{do} que Comido de m^{do} a videdo. Y en pidedo y
de m^{do} a m^{do} y videdo de m^{do} m^{do} de m^{do} m^{do} m^{do}
quanto de mi P^{do} m^{do} videdo y m^{do} Y P^{do} p^{do} m^{do} m^{do}

En
del
de
de
de

En quise fiamos I matico de la Clonaca de Arica
de Sumray o chera I las guapas de la ley, no letou
go lo fiamos con el tto vic^o juez e clonaci corriendo
ley de el tto vic^o su de herencia ardo ual I con^o de valle
ante m^o I designo saciam^o P

Dijo I oco^o pido de Cabura I deese Colegio de la Compañia
de herencia de on^o su potal que day^o al p^o de su^o del tto uo
de la com^o con guapas paze que guda de herencia de on^o del tto uo
de designo de on^o infam^o que saciam^o de on^o de on^o de on^o
guda de on^o de on^o de on^o de on^o de on^o de on^o de on^o
inmorta al conueto de on^o I p^o de on^o que day^o al tto uo
de esta fiamada de mi nom^o I de a cruz de mayo de mi p^o y

En
de
de

En quise fiamos I matico de la Clonaca de Arica
de Sumray o chera I las guapas de la ley, no letou
go lo fiamos con el tto vic^o juez e clonaci corriendo
ley de el tto vic^o su de herencia ardo ual I con^o de valle
ante m^o I designo saciam^o P
Dijo I oco^o pido de Cabura I deese Colegio de la Compañia
de herencia de on^o su potal que day^o al p^o de su^o del tto uo
de la com^o con guapas paze que guda de herencia de on^o del tto uo
de designo de on^o infam^o que saciam^o de on^o de on^o de on^o
guda de on^o de on^o de on^o de on^o de on^o de on^o de on^o
inmorta al conueto de on^o I p^o de on^o que day^o al tto uo
de esta fiamada de mi nom^o I de a cruz de mayo de mi p^o y

En
de
de

En quise fiamos I matico de la Clonaca de Arica
de Sumray o chera I las guapas de la ley, no letou
go lo fiamos con el tto vic^o juez e clonaci corriendo
ley de el tto vic^o su de herencia ardo ual I con^o de valle
ante m^o I designo saciam^o P
Dijo I oco^o pido de Cabura I deese Colegio de la Compañia
de herencia de on^o su potal que day^o al p^o de su^o del tto uo
de la com^o con guapas paze que guda de herencia de on^o del tto uo
de designo de on^o infam^o que saciam^o de on^o de on^o de on^o
guda de on^o de on^o de on^o de on^o de on^o de on^o de on^o
inmorta al conueto de on^o I p^o de on^o que day^o al tto uo
de esta fiamada de mi nom^o I de a cruz de mayo de mi p^o y

Papax Romano ¹⁶ ¹⁷ ¹⁸ ¹⁹ ²⁰ ²¹ ²² ²³ ²⁴ ²⁵ ²⁶ ²⁷ ²⁸ ²⁹ ³⁰ ³¹ ³² ³³ ³⁴ ³⁵ ³⁶ ³⁷ ³⁸ ³⁹ ⁴⁰ ⁴¹ ⁴² ⁴³ ⁴⁴ ⁴⁵ ⁴⁶ ⁴⁷ ⁴⁸ ⁴⁹ ⁵⁰ ⁵¹ ⁵² ⁵³ ⁵⁴ ⁵⁵ ⁵⁶ ⁵⁷ ⁵⁸ ⁵⁹ ⁶⁰ ⁶¹ ⁶² ⁶³ ⁶⁴ ⁶⁵ ⁶⁶ ⁶⁷ ⁶⁸ ⁶⁹ ⁷⁰ ⁷¹ ⁷² ⁷³ ⁷⁴ ⁷⁵ ⁷⁶ ⁷⁷ ⁷⁸ ⁷⁹ ⁸⁰ ⁸¹ ⁸² ⁸³ ⁸⁴ ⁸⁵ ⁸⁶ ⁸⁷ ⁸⁸ ⁸⁹ ⁹⁰ ⁹¹ ⁹² ⁹³ ⁹⁴ ⁹⁵ ⁹⁶ ⁹⁷ ⁹⁸ ⁹⁹ ¹⁰⁰

Alto Digo de
Regoron Dei.
Regoni unap

Arizmendil
Cano mual

maso m. m.
pari 636

Questo

Vj.

a la seccagione d'ioce que lo...
pugna...
fueron...
debuena...
craxos...
causas...
des...
t...
y...
no...
ma...

g...
g...
g...

En el Questo de san Luis...
Arcebispo...
treinta...
castellano...
gnollia...
Arzobispo...
garcia...
quis...
-...
ento...

I

a capriciosa...
ante...
mer...
mendigo...
y...
re...
co...
gu...
ut...
na...
ma...
La...
b...
de...
mo...
via...

riano. El linde de que los demas hijos de la casa no se
 quera gozar en el. De que los que se han formado
 de el. E de que las que los. Subo. Por que se yate. Anillo
 que el tan ligada. Encontradi. Tomo. Guicio. por. en. guales
 Se. en. con. ucion. en. a. la. d. ba. En. comp. i. o. h. y. y. l. i. n. d. e. r. a. d. e.
 y. se. ce. s. an. g. u. a. r. a. d. o. si. e. m. p. u. e. s. i. n. g. u. e. r. a. y. a. V. i. s. t. a. e. s. t. a.
 u. i. s. t. a. n. i. e. n. d. i. s. C. o. r. a. n. e. l. h. a. r. a. y. q. u. i. e. n. e. a. d. h. i. r. a. n. o. r. e. s. a.
 (D. a. e. a. d. e. c. e. n. i. d. o. a. e. g. u. a. n. a. t. i. c. a. C. o. m. p. e. r. s. o. n. a. p. r. a. c. t. i. c. a.
 e. n. r. e. g. i. o. n. i. s. y. q. u. e. a. g. e. n. d. a. D. e. r. i. n. a. p. u. e. l. t. a. C. o. m. u. d. i. c. a. i. o. n.
 C. e. n. t. o. a. e. a. g. e. n. t. e. D. r. i. n. g. a. e. d. e. l. t. e. r. b. i. p. u. i. t. l. o. y. a. l. t. o. V. i. s. p. o. n. d. e.
 A. r. a. g. u. i. n. t. a. P. r. a. g. u. n. t. a. d. i. c. e. q. u. e. s. u. e. e. l. t. e. e. q. u. e. e. l. t. o. h. y.
 V. i. s. t. a. d. e. a. s. i. b. i. m. e. n. t. e. s. a. c. e. s. s. a. d. e. c. o. m. e. t. a. l. E. n. u. e. s. t. o. c. e. l. e. s.
 h. a. y. e. n. t. a. y. g. l. o. r. i. a. s. d. e. l. t. e. r. m. e. l. l. e. a. s. e. n. d. e. a. s. i. r. t. e. r. m. i. s. t. e. n.
 e. s. t. o. D. i. v. i. n. a. a. s. i. m. e. m. o. s. l. o. n. l. a. s. f. o. l. i. u. d. a. d. e. q. u. e. p. u. e. l. l. e.
 L. e. a. n. c. u. p. a. s. D. e. n. a. s. t. o. D. e. c. o. n. s. u. e. t. u. d. i. n. e. p. u. b. l. i. c. a. I. n. q. u. e. r. e. s. a.
 h. a. l. l. a. d. o. e. n. e. l. t. e. r. m. e. l. l. e. a. g. e. n. t. i. s. D. e. l. q. u. i. d. o. y. D. e. r. i. n. a. V. a. c. o. n.
 A. n. o. n. i. t. o. y. r. e. q. u. e. r. a. s. p. o. r. b. i. m. e. n. t. e. d. e. c. e. e. n. t. i. e. r. a. I. n. q. u. e. r. a. s. b. o.
 a. n. e. s. i. o. d. e. a. l. t. e. r. m. e. n. t. e. e. s. p. e. r. i. e. n. t. e. m. a. y. e. n. t. e. n. d. i. d. a. y. e. s. t. a. l.
 e. n. t. e. a. m. a. t. e. r. i. a. y. p. o. r. e. l. t. a. D. e. q. u. e. l. t. i. e. n. a. s. i. b. i. l. i. t. a. t. e. n.
 e. s. t. a. s. i. b. i. l. i. t. a. t. e. n. e. s. t. a. s. a. c. t. a. e. n. t. e. e. s. t. a. l. q. u. a. i. s. t. e. n. g. o. r.
 S. u. m. a. y. d. e. l. t. e. r. m. i. n. a. y. e. q. u. a. s. a. l. e. a. g. a. r. D. e. q. u. e. l. t. o. h. y.
 f. r. a. n. d. e. a. s. i. b. i. m. e. n. t. e. a. m. u. c. h. o. t. i. e. m. p. o. q. u. e. n. a. l. t. e. r. m. e. l. l. e. c. i. a.
 D. e. m. e. l. l. e. e. s. t. a. l. t. e. r. m. i. n. a. y. e. s. t. a. l. t. e. r. m. i. n. a. y. e. s. t. a. l. t. e. r. m. i. n. a.
 s. i. s. a. d. e. l. l. a. f. o. r. e. a. g. u. a. e. s. t. a. l. t. e. r. m. i. n. a. y. e. s. t. a. l. t. e. r. m. i. n. a. y. e. s. t. a. l. t. e. r. m. i. n. a.
 e. s. t. a. l. t. e. r. m. i. n. a. y. e. s. t. a. l. t. e. r. m. i. n. a. y. e. s. t. a. l. t. e. r. m. i. n. a. y. e. s. t. a. l. t. e. r. m. i. n. a.
 s. o. n. m. i. n. o. r. e. s. V. i. s. t. a. d. e. a. s. i. b. i. m. e. n. t. e. s. a. c. e. s. s. a. d. e. c. o. m. e. t. a. l. E. n. u. e. s. t. o. c. e. l. e. s.
 g. e. l. l. o. r. a. f. i. a. s. i. b. i. l. i. t. a. t. e. n. e. s. t. a. s. a. c. t. a. e. n. t. e. e. s. t. a. l. q. u. a. i. s. t. e. n. g. o. r.
 e. n. e. a. d. a. d. a. n. a. s. e. n. t. e. n. a. m. u. c. h. a. c. a. p. i. t. a. l. a. y. d. e. l. t. a. c. t. a.
 e. l. e. a. g. u. a. e. s. t. a. l. t. e. r. m. i. n. a. y. e. s. t. a. l. t. e. r. m. i. n. a. y. e. s. t. a. l. t. e. r. m. i. n. a.
 a. s. a. s. e. n. t. e. n. a. m. u. c. h. a. c. a. p. i. t. a. l. a. y. d. e. l. t. a. c. t. a. e. n. t. e. e. s. t. a. l. q. u. a. i. s. t. e. n. g. o. r.
 e. l. t. a. g. l. o. r. i. a. s. i. b. i. l. i. t. a. t. e. n. e. s. t. a. s. a. c. t. a. e. n. t. e. e. s. t. a. l. q. u. a. i. s. t. e. n. g. o. r.
 y. s. e. n. t. e. n. a. p. r. i. n. c. i. p. a. l. i. s. D. e. l. t. e. r. m. i. n. a. y. e. s. t. a. l. t. e. r. m. i. n. a. y. e. s. t. a. l. t. e. r. m. i. n. a.
 m. a. y. o. p. i. n. i. a. n. q. u. i. e. r. p. a. n. f. i. a. s. e. n. t. e. n. a. m. u. c. h. a. c. a. p. i. t. a. l. a. y. d. e. l. t. a. c. t. a.
 e. n. e. a. d. a. d. a. n. a. s. e. n. t. e. n. a. m. u. c. h. a. c. a. p. i. t. a. l. a. y. d. e. l. t. a. c. t. a. e. n. t. e. e. s. t. a. l. q. u. a. i. s. t. e. n. g. o. r.
 y. l. o. d. e. m. a. y. e. s. t. a. l. t. e. r. m. i. n. a. y. e. s. t. a. l. t. e. r. m. i. n. a. y. e. s. t. a. l. t. e. r. m. i. n. a.
 P. a. r. t. e. f. i. a. s. i. b. i. l. i. t. a. t. e. n. e. s. t. a. s. a. c. t. a. e. n. t. e. e. s. t. a. l. q. u. a. i. s. t. e. n. g. o. r.
 C. o. r. a. n. e. n. t. a. r. i. o. y. l. o. r. o. l. o. g. i. a. e. n. e. l. t. e. r. m. i. n. a. y. e. s. t. a. l. t. e. r. m. i. n. a.
 P. u. b. l. i. c. a. y. n. o. r. i. s. p. u. b. l. i. c. a. C. o. n. s. i. s. t. a. m. a. y. l. a. V. e. r. d. a. d. a. p. a. r. a.
 e. l. t. e. r. m. i. n. a. y. e. s. t. a. l. t. e. r. m. i. n. a. y. e. s. t. a. l. t. e. r. m. i. n. a. y. e. s. t. a. l. t. e. r. m. i. n. a.
 e. n. t. e. n. a. m. u. c. h. a. c. a. p. i. t. a. l. a. y. d. e. l. t. a. c. t. a. e. n. t. e. e. s. t. a. l. q. u. a. i. s. t. e. n. g. o. r.
 e. n. e. a. d. a. d. a. n. a. s. e. n. t. e. n. a. m. u. c. h. a. c. a. p. i. t. a. l. a. y. d. e. l. t. a. c. t. a. e. n. t. e. e. s. t. a. l. q. u. a. i. s. t. e. n. g. o. r.
 m. e. n. c. a. n. o. a. n. e. m. i. D. e. l. t. e. r. m. i. n. a. y. e. s. t. a. l. t. e. r. m. i. n. a. y. e. s. t. a. l. t. e. r. m. i. n. a.

V

Q

En esta Pregunta si la India a sido descubierta de
Juan de Cabot llegado a descubrir a Vespucio de esta mu-
cha comunicacion que siempre decaen y tiene la laguna
Principales de este pueblo y de su tierra y gobernarlos que
Andres de Soto y otros se responde

Y a la siguiente Pregunta si es que se sabe que el Rey
de Aragon y de Castilla es decaen y tiene la laguna de
este pueblo y de su tierra y gobernarlos que
Andres de Soto y otros se responde
Cada y con conclusiones que sean hechas en el
Reyno de Castilla de la Santa Fe de la Cruz y de la
Cruz de San Pedro y de San Pablo y de San Juan y de San
Luis y de San Marcos y de San Mateo y de San
Cecilio y de San Basilio y de San Valentin y de San
Catalina y de San Andrés y de San Juan de los
Rios y de San Pedro de las Naves y de San
Mateo de Canabaxos y de San Mateo de Canabaxos
que muchos otros decaen y tiene la laguna de
este pueblo y de su tierra y gobernarlos que
Andres de Soto y otros se responde
Y a la siguiente Pregunta si es que se sabe que el Rey
de Aragon y de Castilla es decaen y tiene la laguna de
este pueblo y de su tierra y gobernarlos que
Andres de Soto y otros se responde
Cada y con conclusiones que sean hechas en el
Reyno de Castilla de la Santa Fe de la Cruz y de la
Cruz de San Pedro y de San Pablo y de San Juan y de San
Luis y de San Marcos y de San Mateo y de San
Cecilio y de San Basilio y de San Valentin y de San
Catalina y de San Andrés y de San Juan de los
Rios y de San Pedro de las Naves y de San
Mateo de Canabaxos y de San Mateo de Canabaxos
que muchos otros decaen y tiene la laguna de
este pueblo y de su tierra y gobernarlos que
Andres de Soto y otros se responde

Y a la siguiente Pregunta si es que se sabe que el Rey
de Aragon y de Castilla es decaen y tiene la laguna de
este pueblo y de su tierra y gobernarlos que
Andres de Soto y otros se responde
Cada y con conclusiones que sean hechas en el
Reyno de Castilla de la Santa Fe de la Cruz y de la
Cruz de San Pedro y de San Pablo y de San Juan y de San
Luis y de San Marcos y de San Mateo y de San
Cecilio y de San Basilio y de San Valentin y de San
Catalina y de San Andrés y de San Juan de los
Rios y de San Pedro de las Naves y de San
Mateo de Canabaxos y de San Mateo de Canabaxos
que muchos otros decaen y tiene la laguna de
este pueblo y de su tierra y gobernarlos que
Andres de Soto y otros se responde

Señor Juan de Sandoval del Santo Oficio de la Inquisición
en el dicho Pueblo de San Juan de los Rios donde a su
dicho señoría de consideración que a qual Tribunal
sea encomendado de suadado entera satisfacion
ya venido a la corte por Procurador General de los
Indios de San Juan de los Rios
ma. y de San Juan de los Rios
con, y en la Universidad
de Sigüenza y grado de
Licenciado y Doctor en
Theologia; Licenciado en
su encomendacion y a pro
bacion el obispo della, y la Audiencia de
de Mexico en el qual queda de calidad por
persona cuerda y vno. de los buenos hijos de
la Universidad de Mexico donde dio muestra
de buen ingenio y que mirara muy bien la
su Mage. mia de una Canonja de la Iglesia de
Mexico o Mexcala y graduandose de Doctor
en una dignidad en qualquiera dellas; el dicho mayor
del Capitan Pedro de Arizumendi que por su
guerrero muchos años siendo Capitan y Jefe
mayor de la frontera de la Nueva Espana y N.
Galicia el qual vivio y administro la parte
India de Chichimeca a costa de las Indias
que se fecho con los soldados Armas Ca
uallas y Loncaras en que gano mucho de
su Mage. mia y fue uno de los mayores mineros
de la Nueva Espana y gano quinientos de
Real hacienda y de los primeros descubridores
y pobladores de las minas de San Juan de los Rios con
suya poblacion, los grandes chichimecos siendo
Jefe de galan de Palo con lo qual se ganaron
muchos galan que se ganaron de la R. N. de
y se le acortaron mucha suma de pesos de
y Plata de los quinientos reales y por los

AGS/SECRETARÍA-GUERRA, 7273, Exp. 2.
Regimiento de Dragones de San Carlos, Nueva Es-
paña, San Luis Potosí, 31 de diciembre de 1796.

Regimiento Prov! de Dragones de San Carlos

1

Relacion en que se Comprénden por su orden, y expresion de sus clases todos los oficiales Militares de dho. Regimiento.

| <u>Clases</u> | <u>Nombres</u> |
|------------------|--------------------------------------|
| Coronel | D ^o Manuel Simon Gallardo |
| Teniente Coronel | D. Francisco Miguel de Aguirre |
| Capitan | D. Hernando Lopez |
| Yten | D. Juan Nolasco de Oñate |
| Yten | D. Antonio Guisasaiz |
| Yten | D. Jose Antonio |
| Yten | D. Pedro de Blas |
| Yten | D. Juan Dominguez Carrion |
| Yten | D. Miguel de Michelena |
| Yten | D. Gabriel Lavallat |
| Yten | D. Felipe Deabaja |
| Yten | D. Donato de las Galeras |
| Teniente | D. Juan ^o Guisasaiz |
| Yten | D. Antonio Solteroilla |
| Yten | D. Manuel Escoba |
| Yten | D. Juan Antonio Alamo y Guisasaiz |
| Yten | D. Antonio Abaca |
| Yten | D. Valente Sorocin |
| Yten | D. Domingo Fariaga |
| Yten | D. Manuel Davila |
| Yten | D. Valentin Sorocin |
| Yten | D. Jose Lopez Guadalupe |
| Yten | D. |
| Yten | D. |
| Alferez | D. Valentin Gonzalez e Nolas |
| Yten | D. Jose Norraon |
| Yten | D. Antonio Yaguero |
| Yten | D. Ramon Guadalupe |
| Yten | D. Donato Garcia |
| Yten | D. Jose Caprina |
| Yten | D. Joaquin de Luna |
| Yten | D. Antonio Guisasaiz |
| Yten | D. Domingo de Yonaco |
| Yten | D. Pedro Guadalupe |
| Yten | D. Andres Nolas |
| Yten | D. |
| Porta Guion | D. Miguel Verauzqui |
| Yten | D. Pedro Aldama |
| Yten | D. Francisco Sorocin |
| Yten | D. Los Yachaurandisca |

G.M. L.ºg 7273 C R



San Luis Potosi 31 de Diciembre de 1796

Manuel Tojalinson
Gallardo

Juan de Echaztea
y Vaxucia

ESTADO, 28 N.85,

Correspondencia del virrey Marquina sobre conspiracion en la Nueva Espana. 1800, 06 ff.

q' en el tiempo de su abstracción en ellas con otra porción de expedientes que era indispensable me suministraran y pudiesen en el mayor número de expedientes a ellas por mi parte la referencia de que en los expedientes de las Cortes de Estampas de 1764 y 1765 con otros de posterior tiempo y pertenencia a los mismos. Y digo para el caso de haberse firmado el presente Real Decreto, y la necesidad de que en Estampas se preparaba una expedición que en el mes de Mayo se dirigiese a Barcelona.

Considero lo que será mi utilidad con semejante necesidad que no puede ser de otro modo por la certeza y seguridad que es indudable que la inclinación que se tiene en lo general del Pueblo al partido de la total anulación de libertad de que en otros últimos tiempos hea salido al mundo desde en otros dominios de España y por lo que me he hallado por plaza para providencias, por el mismo tiempo que se requiere la materia, por causas de las que en este momento de personas de probada dignidad a quienes confío alguna comisión, y por que el conocimiento me alcanza manifestándose que solo debe ser de la que tiene el cargo de algun Ministro por las causas de la utilidad y conveniencia de la trama del proyecto.

Como es preciso por escrito y en el mayor número de expedientes que trataba con sus señores que fue llamado para que pasara con un pliego a Estampas: que los otros

luna con protesto de indignacion de todos, con el fin
de venir a darlos a luz: y que pondrá en mis manos
la correspondencia, me he visto obligado a mediar y combi-
nar a veces y de algunas he venido a conducirme, con el auxi-
lio con la mas estudiada cautela, de modo que asi mismo
que tardaria se pueda ocurrir oportunamente, y si me
que la denuncia queda sepultada en el silencio mas
inconduencia al publico.

Conspicuosamente despues que he venido de mi
bolillo para el viaje se hizo sin demora a recoger el
mencionado plico y correspondencia: y para en el ca-
so de que se pueda conseguirse por que las intervenciones
hayan dependido de un confidente se procura que con-
siga, oportunamente se presente al Coronel D.ⁿ J. J.
Calleja Comandante de Brigada en P.ⁿ Luis Corra
para que con su orden se solicite la aclaracion de
todo: a Calleja de cuyo talento solo la integridad, y
suficiente dignidad, favorable informes, ha conferido con
plena confianza; pero de manera que si el denunciante
se comparece, y no se le procesa ignorará para siempre
a que se dirige por deberse guardar secreto el plico
en que se lo confiesa, y ademas tratando por preservar
la utilidad de que los dos Regimientos de Dragones de
luzas sean trasladados, uno en otra Capital, y otro
en la Ciudad de Puebla, para su mayor instrucion
y que en el Puerto de Parí se ponga de las armas
blancas, (de fuego) haga un batallon tambien

veremos con las plicas del p^o de guerra he estado de
ce ositan en como lo mandaron V. E. y quanto d^o lo
dicado en la copia sus p^o de la denuncia y de sus p^o
denuncia

Las acciones y otras con que se ha de
las rentas que espero recibir en breve bien sean las de
satisfacer, o las de denunciar las copias denunciadas,
bien que nunca perdere de vista con d^o de guerra. En
tanto me ha pasado proprio de mi obligacion dar
a V. E. una copia para que se tiene mandado a
la R.^a inteligencia de S. M. en el modo que mayor
lo pareciere, replicando yo de mi parte a V. E. para
que se vea que para aux r^o de guerra he cumplido
de manera que no ocurre alteracion en el cargo de
carino de S. M. y en su cargo benigno y
sensato, en el concepto de que en qualquiera oficio
coerente, no quedaran castigados los Impostos de
mi respectivo cargo a la R.^a P^o de S. M.
y de mi gratitud he de denunciar la ultima parte
de cargo por su R.^a carino, y por la comocion
de otros Dominios cuyo estado y Gobierno ayu-
nar me he confiado.

P^o de guerra V. E. que se ha de dar a los r^o de
esta parte para hacer algunas cosas necesarias
no que otras impertinentes. Lo tengo
me que se considere como de d^o de guerra in-
do para la Defensa de este Reyno, ora v^o

unos ha de tener formada con la asistencia de dos Ove-
jimientos en la Navarra, y una compañía de Drag-
ones en la Languedoc. La demás esta formada i comp-
uesta de gente del País de manera que por esta se com-
ni en ella ni en la de los Cuarteles de Indias podrá
confiarse en caso necesario, y al contrario no sería te-
meraria ni infundada la sospecha de que obran ve-
ladas las intenciones de la guerra: de las concusiones,
lo respectivo, y la inclinación natural de seguir a sus
parientes, y compatriotas si de parte de estos se des-
cubriera alguna infidelidad que remediar y castigar.

Considero por esto que interese cambiar prom-
tamente a Venecia tropas Españolas de una Península,
con buenas acreditadas Jofes, y que las acompa-
ñen algunos señores de talentos, y valer convida para
que el Virrey tenga de quien hacer mucho uso en la
ocasión de necesidad: y con el propio objeto y el
de mandar al Exército siempre que fuere preciso
mandado para obrar, convalida sus meritos que imponen
a las ordenes del Virrey de: *Entrevistas de Camp*
de publico consejo, i uno a lo menos, para averiguar
mientras se sacaron aguas de sus recomendables
cuantos se han de poner, y pararse a la cabeza
de las tropas, y a mandarlas hasta poner el último

alianza, como que así no se haia el verdadero ser-
vicio del Rey por que la asistencia del Virrey
de esta Capital perjudicaria a los reinos y a los
los mandos que merecen y principalmente a los reinos
las providencias executivas de provisiones nuevas y
todo lo que interviene al curso fijo de las opera-
ciones militares: punto esencial de atencion preferente.

El modo de conseguirlo, tambien lo contempla en
intervencion en los asuntos circunstanciales, de que se
me suministran de los Perros de los asprados en
estas con la provision pacifica seria, a mi entender,
deponiendo en Cadix una expedicion de dos o tres
de las Comandancias de Aragon, que han ya mu-
cha fuerza para el beneficio del grande tiempo de me-
dida con que se halla la marina, cuyo efecto se
debe de producir como una V. de inalienable de
y perjudicar. Deseo que se dejen y de frugales para
aprovecharse al mismo tiempo todo de igual modo, por
las comodidades de las Comandancias de Aragon, y quando se
dieren para salir las de Aragon, tambien se
consideracion la tropa y Gefe que he dicho en las mis-
mas lugares, y tambien a saber los vici de Aragon a
Venezuela, con el fin de ser de mi parecer, median-
te que los fuerzas de Aragon, seiran mucho mayores,

en las cruces por ser las diócesis entre otras
partes de otros mares. Consequente la llegada de otra
importante expedición a España que inmediatamente
para a incorporarse con los Reinos de la
Hispania, y por las razones conducentes a sus Reinos.
La los ciudades que S. M. dispusiere con mayor re-
gularidad, consiguiéndose con esta providencia las cosas
recomendables fines que son de los reinos de España
y tropas para sus Reinos, y los de sus ciudades
para acudir a sus grandes necesidades a la guerra que
Pido a V. E. que disponga de medallas con su
título, y superiores conocimientos de las referencias
de otros de las cosas a S. M. contribuyendo con sus
insultos a que se me faciliten otras con su real
orden, unas cosas que tengo por indispensables
para su mayor P. M. serme.

D
Dios sea. al. E. m. a. Sevilla 11. de
Junio de 1760

Como S.^{ra}

Jelicio Beauregard de Masquieu

Como P. D.^o Mariano Luis de Urquijo

En Alemania que anastice los carras que han salido para la guerra
de Placa los Españoles, ya nombrado, y que sera como el Imperio de
los Romanos quando en las intermedias como usualmente se ha de
El tambien que a los indios como a los diez reales de oro el tiempo
una semana por que los comidos de oro a todo

Si que a la Nueva España le han de dar un territorio para tener que
es, y a de poner los auxilios, y Españoles que quedas el otro.

Si que un año a Madrid y a la Española, acordó que todos los
trabajos de venir a este Reino.

La Indica de España una palabra con por España como por
la Indica, y que los Españoles de venir.

Si que una de las Españoles ha estado ahora tiempo en
Madrid, y que para en la Nueva de España, y que para de venir
Madrid, por donde han la guerra, y en un año en un Reino
devenir, por que ahora es necesario y acabar lo nuevo, y para
que en España de venir.

En para saber como se ha de ir del corriente como el. En cuando una
orden enviada a los Españoles de España, Principes y Señores de
España, y a. Madrid, para que se aliviasen, y para venir
para la primera orden de España, aliviarlos al nuevo, y fue llamado por
el Comendador de España, en virtud de la confianza que para para con
la misma de venir en mi parte que con los Españoles para que se la
en, y a hallar una leyenda de España en la España lo entregó a los Españoles
para que la diez, y para que en uno de los barros que hallaría en el
de España con procesos de venir, como y para para que ya de venir
propiedad al terreno que de venir de venir, y que los Españoles
para de un año, por la primera orden de venir con materia que comen
para, como lo es el de venir del terreno, y no para para para

De 1800. = Atendiendo á la gravedad de esta denuncia, y
 á lo que promete el que la dá de adquirir el pleito y concien-
 dencia que con ella se pide á fin de poderse verificar
 por los medios que juegan mas convenientes segun sus intereses
 de confianza antes de que lo remitan, franguiéndosele (después)
 para fuma el viage en consideracion á la necesidad que espone.
 Igualmente en el caso de que no lo pueda conseguir por haberse man-
 dado ya con otro los interesados se comunicara orden al Cor-
 nel de las R.^{as} Expediciones en S.^{ra} Luis Parri D.^{no} Felix Calle-
 ja, bajo pliego separado que deviera abrir en el caso que á la
 primera el denunciante con causa mia á efecto de que con causa
 de de otro solicite la calificación de todo con la mayor brevedad, y
 fuesen poniéndose á continuación las copias correspondientes á las
 quince.

Nota 3. Se entregaron los documentos para el denunciante, y en cum-
 plimiento del anterior devolvió dicho de este Pueblo el día
 28 del corriente. Recuerdo asimismo para el Coronel D.^{no} Felix Ca-
 lleja cuyo comando es el presente. — El Portador de esta
 que es D.^{no} Francisco Antonio Ramirez Galvez lo manifes-
 tando los motivos que me han obligado á que se tome con
 esta en sus papeles á fin de que recorriendo un libro la califi-
 cación de los papeles, y discusiones de ellos como con
 se acordó todas las precauciones convenientes para su lo-
 cación, y diligencia que los correspondientes tengan cuidado, y se



podrá conseguir la adquisición de los papales relativos al asunto
Suprema Vn. que con la mayor soleritud y cuidado se pongan
en mi poder, y accorbidamente se conduzcan a esta Casa con
igual preaviso a todas las personas que son con inmediación
en el — La gravedad del asunto le hace conocer la necesi-
tud y vigilancia con que necesita manejarse, en este supuesto
tiempo por ocurrencia de cosas a Vn. el zelo que siempre ha mos-
trado en los asuntos del R. Servicio, bien postulado a quien
el presente me da, una prueba nada equívoca de ello acor-
ditando con sus buenas costumbres el amor al Rey y a la Na-
ción = Dado en Vn. m. a. de Mayo 28 de Eloy de Sta.
Felis Praxona de Estampina = P. D. Felis Calloja ?

Oficio a D. Felis
Calloja

Remite a V. el pliego adjunto que sin abrir lo mantendrá
retenido en su poder hasta que se le presente una per-
na con carta mia para V. de la fecha de otra que debere
verificarlo del 8 al 12 del presente Junio. En el mismo ac-
yon su provincia. Alentarse a V. S. dicho pliego jo-
niendo contarse bajo el fondo de cosas del Rey, y hacer
en que se acredite procediendo en seguida en poder de
instante al cumplimiento, y ejecución de quanto se ordina,
y en el caso que por algun accidente no se presente a V.
la referida Persona, continúese siempre con seguridad
y retenga el mencionado pliego, hasta que yo presen-
te a V. S. una resolución a sus manos contada en la

pliego forma que lo embio — Tendría V. S. que hacer
ausencia de esta Ciudad, y para esto cómo puede procurarse?
alguna tropa que es regular recorre, conduciendo V. S.
con el mayor disimulo, y en caminos que no se cause el me-
nor ruido ni sospecha, y á buelta de correo me avisará?
V. S. el texto de esta y del pliego, que incluye = Dios que
al. d. m. a. del excoico 28 de Mayo de 1800 = Felice (A. Borra-
guer de Alcaquina = J. D. Felice Calleja).

Este oficio a Calleja
en correspondencia
pliego convenido
El adjunto despacho auxiliar, ungerá al. d. de
que el asunto que me ha obligado á expedirlo es de la
mayor gravedad e interés al servicio de Dios del Rey, y de
la causa pública, y los informes con que me hallo del zelo
que anima al V. S. de su provincia, y de su amor á aquellos
recomendables objetos me han decidido á confiarle esta
importante comisión — Pues ya le presenté al V. S. el
suplico que yo le enviaba en la orden que incluye esta comen-
da, se entienda por las papeles adjuntas y caxca que le he
entregado el mismo de los meritos que me han precedido á
que se teuna con V. S. en esta parte, y de la suma im-
portancia de los Distribuciones, y aplicación de los Deline-
dos puntos de que para consecuencia le habia V. S. impu-
esto — La actividad, la seriedad mas absoluta, la

mas estudiada prudencia, la prudencia, y reflexion cabida,
y a las naciones posibles del País y de las personas
que los verdaderos consensos que deben influir en
fidei veritate del Rey son verdaderamente los principios
que han de producir el buen estado de esta guerra armada
y con la confianza, y tranquilidad que debe ser
satisfecho de que en V. S. conozcan aquellas circunstancias, que
debe proporcionar con todo acierto la decision que se le puede
entregar a un arbitrio de la Real Audiencia, para que la
Real Audiencia misma la supliera, y por lo tanto
se le ofrezca de la prudencia, y por lo tanto se ofrezca al
Rey, y de este modo con que debe proceder en V. S. con
V. S. con todo acierto y con la forma de que
ya estas cosas se han obrado con la mayor cautela con-
siderando ya las buenas influencias con el mencionado
Rey: en sus Suplicas, en sus Reales Decretos, y
en quanto se va acordando de modo que no se cause al
Rey la menor molestia, ni se pierda de vista una
atencion para procurar la paz que fuera necesi-
aria en ocasiones que permitan un fin u objeto diferen-
te. En las causas que se acuerda de lo que se ha
querido a V. S. se considerará con mucha atencion que
no se alteren mas procedimientos con la mayor pruden-

(12)

sin apenas embalsamar instruyendo en este caso con mucha
claridad los sucesos para que yo me entore, y á los que las partes
realizaren que me oigan. — Por último cuidaré V. S. en
no desamparar otra cosa de lo que pudiese ser por las cosas
que toman en las corufores donde las lincias, y desde no por
personas que pudiesen á las Justicias haciendo á cada respuesta
de por sí, y á los pliegos para mi poderá V. S. in-
tercambiar con la capitación de zarauendo, y otra señal (P)
para la intercomunicación que en el mas breve tiempo se me haya
instruyendo de lo que fuere resultando. — Reitero al. S. que
no debe corresponden á la confianza que me merecen sus recomen-
daciones, y de lo que debe V. S. á nuestros Obispos que por ellos lo
han permitido, y distinguido tan honrosamente, y agradecidamente,
concurriendo V. S. ahora por un punto á que se haya así el
un interés de los más importantes. — Dios que. al. S. m.
E. de la Cruz. 18 de Mayo de 1760 = Félix Roxasquez de Alvarado
y Aguiar = J. D. Félix Roxasquez.

Aguiar = J. D. Félix Roxasquez de Alvarado, Teniente General
de la R. Armada, Virrey Gobernador, y Capitan Gene-
ral de este Reyno, Residente en la Real Audiencia, de
su jurisdicción General Abolida de Pantoja de Oca
El presente mando á todos los Gobernadores, Comandantes

Intendentes, Subdelegados, y demas Justos y Juicios, Jefes
militares, y dependientes de todos los Reinos de N.^{ra} Indiferencia
y del jurisdiccion de la Obisporia, que inmediatamente que con
el sean requeridos por el Sr. Coronel D.^o Felix Calleja
le permitan tener quantos auxilios necessarios, y pidiere sin
la menor dilacion ni disputa, y sin que se lo ponga al mas
leve embarazo en quantas ocasiones, y ocasiones con qualque
ta peticion sean del estado actual, o condicion que fueren para
para todo lo que se requiere, y quise con seriedad,
y sus providencias como si yo mismo las autorizara, por conve-
nir asi al R.^o Obispo y de no consentirle los requeridos con la
Obisporia que impere hayan guardado de servir en el, y
deben castigados inmediatamente, a proporción de las con-
sequencias que resulten de su omision, y contravencion,
de donde queda este mi Decreto en poder del Intendente
de D.^o Felix Calleja; para inmediatamente con su traslado
a su Obisporia del dia, y hora que se pusiere, y que
quiere de las peticiones conde indicadas, y de los auxilios,
que le facilitaren los que debieren servirle
para cumplir: Dado en Madrid a 25 de Mayo de
1800 = Felix Calleja Coronel de Infanteria.

Decreto 3. Obispo 31. de Mayo de 1800 = Conviene al.

torias que selga de la Plaza de Armas el primer
Batallon del Regimiento de Infanteria de la Corona
para que pasando a Puerto se complete el pie de guerra
y adquiera en aquel destino la instruccion, y disciplina que
tanto interesa en caso de guerra contra los enemigos No teni-
do que el cuerpo de Batallon comprenda desde luego se man-
dara a dicho destino con los oficiales y tropa de que con la certu-
dad como aumentandore las Compañias de fusileros a el
pie prescrito en R.º orden de 25. de Septiembre de 1787.
con individuos de las Compañias sueltas de Milicias a cuyo
fin formase por la mano de guerra de sus respectivas, noticia
puntual de las jurisdicciones que deban contribuir con res-
persion del numero de cada una que sea como un capiti-
tum fisco. Al presente las prescripciones conve-
nientes a los subdelegados e Intendentes, y pasandore por
todo las ordenes, y demas oportunos tomare razon de uno de-
cada en el R.º Tribunal de cuentas = *Ataqueña*.

Otro - Decreto 31. de Mayo de 1800 = Haciendore manifes-
tar los Comandantes de los Regimientos de Dragones de
España y Navarra la necesidad de instruirlos en las
operaciones de guerra mientras los Regimientos subsistan
y pasandore con sus respectivos Destinos, y que para desde la

...necesario conveñiente se unido con pasager a proposito: he
tenido acordado a los insinuaciones que los cinco Compañias
del de México que existen en Puebla se trasladon a una
Capital a unirse con el resto de sus Regimientos, y que
pues a dicha Ciudad de Puebla los Equedones del de
España que se hallan en Xalapa, reconociendo para una
distancia la traslación a ella de los otros dos que existen
en Oaxaca. Puesto al efecto los indios, y otras especies
y tierras raras de este Reino en el N.º Indiano de
Cuentas = *Almaguine*.

Es copia, Mexico 11 de Junio de 1700.

Manquina

debia procurar girar a costa, y por de la demencia el
poco valor q. se merecia, mayormente si se habia
cargos a que ⁿⁱ los Indios se hallan ahora en es-
tado de ~~empresas~~ ^{de sus miserables} ~~empresas~~ ^{qui estos son tan}
faciles y asequibles como parece a primera
vista. En quanto a los auxilios que el C. pide,
me ha mandado I. M. de Vile que no se tiene
los suficientes para el impedi qualquiera
trama de impiedad y contumacia de las per-
nas enemigas q. intervienen en los negocios, sino
que aun quando fuese posible enviarle de
esta Peninsula los q. pide, que no lo es, Hecha
aun tarde para ~~los~~ ^{los} ~~que~~ ^{que} el C. los ha
pedido.

En una inteligencia, en la que el C. ha
mandado la confianza al Rey para el man-
do a la mas principal y mejor gente de sus

Dominios en ese Continente, y teniendo como
tiene en el Reyno todo los suenos necesarios
p^{ra} su conservacion y lozana, no otra l. M.
que el C. correspondiente a tan grandes hono-
res con su zelo, vigilancia, y accion. Dios
sea. = Sr. D. Felix Bermudez de
Marquina? = Con duplicado.

ESTADO, 26 N.61.

Correspondencia del marqués de Branciforte sobre del teniente Coronel Félix Calleja. 1797.

N.º 28. Reservada

Como Señor.

El Virrey de Nueva Esp.
Marqués de San Vicente.

Acompaña ~~seis~~ Copias
de Castas en que da cuenta a
S. M. por el Ministerio de
Guerra de las comisiones que
ha desempeñado el Teniente
Coronel de Infantería D.
Felix Calleja en los paises
que acompaña.



ESTADO, 26, N. 61 (1)

Encargado desde el año de 1794. el
Teniente Coronel de Infantería D.
Felix Calleja de diferentes importaciones
~~comercio~~ Militares y Políticas en
las Provincias Internas del Nuevo
León, Colonia del Nuevo Santander
Intendencia de San Luis Potosí, y
en las de San Juan de los Rios y
Tampico, las ha concluido y en parte
con el celo y acierto que acreditan las
dichas Castas que dirijo con una fha. al
Ministerio de Guerra.

Como en ellas se ve colazas y
maderas de Estado, Hacienda, Guerra
y Justicia, y de otras particularces
de otros Dominios, acompaña adjunto

á V. E. Copias ~~de~~ ~~los~~ ~~documentos~~
sino Casos sin incluir los otros
documentos por que no ha habido
tiempo para transcribirlos, y por
que si V. E. los considerare precisos
pueda pedirlas al mencionado Excmo.
tario, ex. p. p. p.

N. S. obediendo he mandado
sacarlas para tal fin dejando a los
Casos subsecivos, y con sus datos
que si los asuntos que se conuenan
interdicen obrar en contrario. M. S. 10
digna de verlos a la R. M. del Rey
M. S. 1. y por lo mismo lo que sea en
su voluntad obedana.

Dios guarde a V. E. M. S. O. S.
En Jo. de Octubre de 1727.

Como Senor
Al Marq. de Sanmarino
Como S. Principe y
Ala. P. S.

67
servilla en muy útil observacion. En una Real
de Caballeria provincial compuesta de mil deca-
tes y hombres incluidos oficiales de guerra y civiles
de actividad en el Pais acostumbrado a sufrir las fa-
tigas de la Guerra con la Fé y el honor, y poniendo
al campo sus vidas en las defensas de sus familias
bienes, y hogares vivos voluntaria, y que con-
tribuya a sus expensas, sin ocasionar otro
gasto al Real Hacienda que el de 300 pes. an-
uales, q.^o se bonifican por la R.^a de 1713
de 17 de Mayo, q.^a se llama en fondo que
se adjudicó en Caceres, y se dá con los
gravámenes en la Comp.^a de Colonias vecinas
en punto de Lampara, se invierte con
buena economia en la guerra de Polvora, y
el municionero q.^o se dan a las partidas en el
tiempo quando salen a Campaña general
ó particular, y para habilitar a algunos
vivos pacios.

Concluido por mi parte este sumari-
o de lo que me debe el concepto de Vniverso
solo falta que sirviendose V.E. sea cuen-
ta al Rey Nro. Sr. se dige oportuno
lo, y mande expedir la R.^a de despacho.

conformar. en los Empleos de los oficiales que
se pasaron en el mismo. En los Compañías
de Cavallería de Caballería. y final
en las Fronteras en el nuevo Reyno de
Alfonso, para ser. Determinado en todo
no sea muy conforme a su soberano
agrado

Dijo, que a V. E. en la d. de Jria. de
en Octubre de 1772. Excmo. Sr. El
Marqués de Alarcón, Excmo. Sr.
Don Juan de Alarcón.

En Copia Jria. de V. E. de 1777.
Antonio Bonilla



N. 912. Retorwada.

El Excmo. Sr. D. Juan de
Cruz...
de Orense...
concluyendo
con este oficio
las relaciones
las comisiones
del Sr. D. Juan
Calleja; recomen-
dando para el grado
de Coronel de
Infanteria
exponiendo
su merecimiento
en la guerra de
la Independencia
de España y en
la de Guayaquil
y en las demas
guerras de
Nuestro Señor
Dios a lo largo
de su vida
de guerra
de guerra

Excmo. Sr. D. Juan de Orense del otro pasado
me pidió el Don. Sr. D. Juan de Orense
que dirigiese a la P. O. de S. M. el memorial adscrito
para el grado de Coronel.

Lo hubiera recomendado inmediatamente si no fuera fundada y por
ta oblicuo, porque la guerra y circunstancias sobrellevadas
del interese lo hacen en mi concepto acreedor a mayores
gracias.

Esperé para proponer que las importantes comisiones
confiadas a Calleja se hallasen en estado de elevarle a la
Sobrerana noticia del Rey, y que los merecimientos
del Exército de estas Indias enubiesen por sus servicios
en su conclusion.

Se acababan a ella quando recibí de mi maestro a
este Juvenil qual, las noticias agradables del nombramto.
y proximo arrivo a Orense de mi sobrino, y porción
dome propio de su asistido las determinaciones
consequentes suspendi las misas hasta que el tiempo
y las novedades ocurridas me obligaron a concurrir
en obsequio del N.º Servicio.

Con efecto que ha sufrido atrasos desde estos
Quarodas y acantonamto he ocurrido a todo con la
misma eficacia, y oportunidad que acordian los

ESTADO, 26,
N. 61 (19)



la prefectura y las cosas que se han de hacer en
la nueva España, gobernando por ellas y
instrucciones que debe expedir el Rey de España
superior en las Indias, cuando se tratare
de ir a la mira en que se cumplan sus mandados, y
se obedezca a la volun. de Dios, y dificultad de
con paciencia y amor, disponiendo todo con discre-
cion, y acabandolo con constancia.

Ordo de los Comandantes en el Rey que
desea el proyecto, y apase. v. de donde el Rey
el Rey de la Plaza de Armas, el Gov.
en la Isla de Cienega, el Caratano en Obispo, y el
Coronel de la Regim. Thome. de la Armada en
Luzarano, y Dragones en Puebla de los Rios
de las Indias en nueva España.

Esta es muy urgente, la suspende para que la
haya en su poder, p. como se portara en servicio
me vesen la parte de econonista sin perder
ning tiempo p. q. no se abrisen los Jirij mas im-
portantes del R. servicio.

Pueden ser suficientes los nueve Comandantes
en la Armada, y p. parte econonista los de los de
los en nueva España siempre que se cumplan los
mandados de Dios, y se cumplan por amor, re-
tiro o fallar en los mandados, en cosas militares

pero ellos no son cosa del día.

Enretando irá expediendo las instrucciones correspondientes a los cinco Comandantes, y a las Brigadas de Vera Cruz, Cuernavaca, Atlix, Toluca, y Puebla, constituyéndolos desde luego en el desempeño de sus respectivas obligaciones, con arreglo a los precedentes resueltos en la prevenida Real Cédula de 20 de Oct. de 88.

Colocará sin pérdida de tiempo en la Brigada de la Intendencia de S. Luis Potosí al Teniente Coronel D. Pedro Calles, con la subinspección inmediata de las Inspecciones que gozan de las dos Prov. inmediatas, el Nuevo Leon, y Colima, y el nuevo San Antonio, que continuará disfrutando el mismo sueldo y tratamiento de goza por su actual Empleo y Comandante de la primer División y Estación en la costa del Norte.

Es así dictamos que no se le aumente, ni disminuya este sueldo por que es menor el que debería pagarsele como Comandante y Brigada, ya S. M. le hizo la gracia de consignarle el mayor que se le podía disfrutar y bien lo necesita por la subterfuga de los gastos y frecuentes viajes, fatigas, y reconocimientos en los puntos y demarcaciones a la Brigada y en cargo, que verdaderamente es el mayor de todo el Reyno, y la fama en esto es por la actividad en operarse en guerra con los Indios.

la recibí el proyecto escrito al Sub-inspector
gral de las Indias en este Reyno, para suprimir este
empleo desde el fallecim^{to} del Mariscal de Campo D.ⁿ
Pedro Foxosiza, luego q^e no conviene proveerlo por
las razones que tengo hechas p^{ar}te a S. M.
y por q^e el Comand. de la Orog. de este p^{ar}te sea
tambien el Sub-inspector de los Campos veteranos q^e
han de estar en la guarnic^{ion} de la ciudad de Mexico, y que
notionen otras q^e hay en Puebla, Peasco, y Veracruz, á
cuyas desorras se trasladara el Sub-inspector q^e
comisanga p^{ar}te de visitarlo, y cuidar de otras Indias, en
modo q^e siempre se hallen en el assiglo mas perfecto
y q^e sea muy difícil de ver solo Sub-Ins^{pe} gral q^e
lo ficiere en todas las vicinias, y distancias de este
grande Reyno.

El Virrey de N^{ra} España tendra mas q^e suficien-
cia para asegurarse el desempeño de su obligac^{ion}
de Capitan g^{ral}, Inspector, ó Director g^{ral} de las Indias
por este medio de un Dⁿ Comand. de Orog. de este p^{ar}te, pues
ellos seran otros tantos Sub-Inspectores q^e zelaran, y
vigilaban por su propia p^{ar}te, y no la efectiva existen-
cia de las mismas Indias, manteniendolas asy en el
pie mas venturoso de assiglo, nutric^{ion}, disciplina, y
auxilio, sin dificultades, sin confusiones, sin quomodo

grande à V. E. michy j'ing: Ouirasa Do.
le octobre 1797. Excmo. Sor: E. L.
Marquis de Branciforte = Excmo. Sor
Dⁿ Juan Manuel Alvarez. _____

Es copia Oris. do de Dic. 2 de 1797.

Antonio Bonilla



N. 911, Reseñada.

El Rey de las Indias
Don Alonso de Ercilla
De la Real Audiencia
de la Ciudad de Santiago
de Chile, y de la Real
Audiencia de Lima
y de la Real Audiencia
de la Ciudad de Mexico
y de la Real Audiencia
de la Ciudad de Valladolid
y de la Real Audiencia
de la Ciudad de Sevilla
y de la Real Audiencia
de la Ciudad de Granada
y de la Real Audiencia
de la Ciudad de Valencia
y de la Real Audiencia
de la Ciudad de Barcelona
y de la Real Audiencia
de la Ciudad de Lisboa
y de la Real Audiencia
de la Ciudad de Madrid
y de la Real Audiencia
de la Ciudad de Valladolid
y de la Real Audiencia
de la Ciudad de Sevilla
y de la Real Audiencia
de la Ciudad de Granada
y de la Real Audiencia
de la Ciudad de Valencia
y de la Real Audiencia
de la Ciudad de Barcelona
y de la Real Audiencia
de la Ciudad de Lisboa
y de la Real Audiencia
de la Ciudad de Madrid

Excmo Sr. e Por comisi^{on} del Rey de las Indias que foy el
y remiti^o a V. E. con Carta Reseñada n.º 752. de 29. de Mayo
de 1563. una defension en esta Reyna, dize, que iria pasando Vista
morada de los Diez y seis Justificancas en mis providencias, a me
dida q^e se pudiesen transcribir.

Despues que me marcho a mi Quacoch y al recibir la Carta
Orde que me previnieron la elecc^{ion} y octava venida
del Rey y mi subeccion, y como vobis previnido en que
seria muy pronto en cosas de Ultramar, me dirigie a
Juzgado, sin perdida de instantes, la intercess^{ion} mandada por
la Ley que debo obediencia.

Por consecuencia respondi y desee a mi Ciudad la Carta
de gravos p^{er}sonales, y lo que confian alzar a la R.ª. Novena
del Rey y de Sr. q^e que con arreglo a las Reales y Revo-
luciones de ella lo confirmare, y cumpliere.

Esto me parecio justo, pero viendo muy la debida aten-
cion a q^e no sufran otros considerables, las razones im-
portantes al R.ª. Servicio, al Estado, y Bien Publico volvi a
promoverlas con el zelo, y eficacia que he procurado cum-
plir en el tiempo en mi Servicio.

El de la actual guerra me obligaba a concurrir con providen-
cias activas, y bien combinadas a cada un punto de defension,
de una parte suposio y referido, uno de ellos al de las Indias

ESTADO, 26,
N. 61 (18)



tenas en las Provincias maritimas y situadas al Oriente y Septentrion de las
islas y Puercos por la inmediata vicinicia que tienen con las de
las Indias Occidentales, y otras posesiones Inglesas, y en que
distancias me parece desde luego la elec. de Comandantes
y Capitanes establecidos en puertos que facilitasen el comercio
y oportuna reunion, poniendolos bajo el mando inmediato de
un jefe de talento, activo, zeloso, y experimentado, para su
gub. y conocimiento practico del Pacho.

No solo hallé este completo en circunstancias por el Sr.
Coronel D. Pedro Calloja, sino tambien las ventajas que por
ciones de estas islas y de las comp. de Caballeria del reino de Leon, y colonia del reino de Navarra,
las de Galicia en ambas Provincias, y de las de Dragon de
Provinciales de S. Mateo, y S. Mateo que reconocian la
sub-inspeccion inmediata de Calloja el cuerpo de fusileros,
y la primera Divi. de companias milicianas de S. Mateo
de la Costa del Norte en q. es Comand. de S. Mateo, de nuevo f.
no solo q. daban en la eleccion de sus jefes, y en las necesi-
dades de ellos y de sus companias segun conviniese en el indicado
punto de inspeccion de guerra en estos Dominios.

En lo que respecta a las posesiones de S. Mateo, y S. Mateo del pacificado
Papal en punto de 25. de los años de este año, anualmente
los señores Capitanes y otros individuos de guerra, y de defensa, se
establecieron en las hostilidades a especular con ellas los

Indio Smith's papers.

Comienzo en el tiempo en q^o acompaña a U. C. al Peruvia
adjunto n.º 1, y tambien las otras que puse a los Jueces
del N.º de Leon, y Colonia avisando a la Comandancia, y sub
inspecc. ^{N.º} de Leon q^o habia confesado al Per.º Comand. D.º
Pablo Calleja, y las provisiones q^o hizo a este efecto p.º el
desempeño en sus encargos.

Se redugeron instantiam^{te} a instruirlos, y acordando
los puntos en mayor atencion, y cuidado q^o ofusian
cada una en las Provincias inmediatas, la costa de la Colonia
y las inmediatas en Panuco, y Tampico; el modo, y
medio en causas a sus particulares, y generales de for-
tales, y por ver.º a comedales la facultad en poner sobre
los otros algunos desarraigos, o compañías en mili-
cia auxiliares con los Indios, y habuya corresponden-
cia en los casos en grande urgencia que no se diesen lugar
a dilacione sus consultos si bien conciliados siempre
los justos y prudentes ahorros en gastos en la R.º Hacienda
con los posibles ahorros de los funcionarios, y costas.
Como estas no podian concurrir completam^{te} sin el
auxilio, y colaboración de movim^{to} en los Puertos q^o guar-
necan los Puertos en esta Vizcaya, coahuila, y Texas,
sujetos a la Comandancia y ^{independ.} aduana a Calleja
la present.º en que abiese sus correspondencias con los

Gobernador en dhas Provincias, y con el Comandante J.
en ellas, aqⁿ pare el oficio que considero necesario, y como
a H. en el citado Testimonio.

Despues de ver la novedad de que una guerra pasada
de espachos de Lipangy de pasacion de Bar en la guerra
de Lampasos donde tiene su fuero la Comp^a volante
de Caballeria q^e guarnesce el riuo Leon, solicitando
por uno p^a poner sus rancherias en las mangas del
Riuo Salado que corre en la orilla de aquellas Provincias
pues lo me espuso a una pasacion por las p^{as} de
causa de q^e instrui al Gov^{or} D^{no} Simon de Herrera
en el oficio de q^e es primera copia larg^a incluye en la
Carpeta: n^o 2.

La tratadé interinamente al Comand^{te} J. D. Pedro de
Orava, y al Don^o coronel D^{no} Felice Calleja, presentandole
al primermo de las Capitulaciones de Bar celebradas en las
Provincias de su cargo con los espachos de Lipangy y pasacion
viendo al 2^o que comase sus Provincias de pasacion
p^a impedir q^e aquellos Indios se ranchearan en el Rio
Salado, y p^a conocer sus usos, y las q^e pudiesen inen-
trar los usuales y de Lipangy, que son parcialidades
de la misma nacion espacha.

El Comand^{te} J. justificó mis fundados conceptos, ma-
nifestandome que por punto expuso en capitulo de

No debían, ni podían permanecer los Españoles en otra parte que a las Villas del grande Rio del Norte y como por las Papeles en Coahuila, y de la Colonia del Nuevo San Antonio. Nunca se descombró en el caso.

No fueron difamados los indios del P^{to} de Concha Calleja, pero en el P^{to} de Concha Calleja se abarcaron, y reunieron los Com^{os} de Veraguas primera, y segunda de la misma referida Colonia, con la travesía situada en el Pueblo de S^{to} Andrés, que el Gobernador del N^{vo} de San Juan se una Com^o escogida en el mismo para ponerla a las cosas, en caso preciso y que mandase a los Com^{os} de Veraguas, p^{ra} asistir con ellas las Agencias y las mismas cosas que se refieren en el auxilio, haciéndose este en el fondo particular.

Lo que se aprobó, y se aprobó a Calleja y se separa, al auxilio que el Gobernador de la Colonia la travesía oportuna en las dos Compañías Veraguas a la travesía, por que como muy inmediato a ellas venia las cosas a la vista, y de consiguiente por consiguiente lo mejor, y muy acertado; y por otro que aunque lo era la fundación de la ciudad en el Nuevo Leon, suspendiase en la misma no hubiese grande urgencia, y no se suspendiese en el caso de Calleja Compañías y el sistema en sus orden

de ella cumplida en sus casos oportunos, y consta todo lo
ocurrido de los Papeles en los Expedientes en las copias que
abrama la citada Campaña adfuerza N. 2.

En esta ciudad recibí la N. 2.ª del Sr. Percevalada q.ª me
comunicó el Sr. Párraga en la Real con fecha en
24 de Dic. de 98. sobre y.ª los Regimientos tramaban una
pedición contra los posesiones en este Reyno, y que
se habían valido del pre. de Casiquimbo ocasionando
pasa conmovida a este reino donde supieron q.ª tenia
parado.

Fube la satisfaco. en habiendo cumplido la expresada
N. 2.ª con arreglo de recibida, con las providencias de
precaucion, que comencé desde que se recibió el rompi-
miento en forma de la Regim. pero continué
las que me precedieron pacíficas, y oportunas, habiendo
avisado a las y.ªs al almirante en el Real, y he
dicho las esenciales al Sr. Com. en N. 2.ª en los papeles
que envío cada día, dando noticia bien circunstanciada
de las novedades ocurridas, y de quanto pa-
rece de camino relativo a los desordenes en este Do-
minio, pero como los puntos comprendidos en la
precitada N. 2.ª se han entera en los y.ªs
Comandancia interina en otras conferencias al
Comandante Coronel D.º Pedro Palleja p.ª com. en N. 2.ª

al presentando en las Provincias vicereales Orientales
y en una en las partes mas arribales en la costa
del Norte, me ha parecido necesario completar
la instrucción del Expediente a que conraygo este
oficio, dirigiendo a V.E. las copias de documentos que
cubre la Carpeta adjunta n.º 3.

La primera es del Oficio que pasó al Comandante
General D.º Pedro de Arana, diciendole las fuerzas que
podria oponer a Calleja, para que ya unidas, o repara-
das de las del mando de aquel jefe resistiesen, y repe-
liesen conwinando enovimientos qualquiera imbu-
tacion por las Puercas, pues aunque este caso lo
consideraba remoto, era posible, y que tal vez seria
importante que el mismo Comandante se acordase
caso al objeto en rudo Cuidado.

La copia segunda comprehende las advertencias en
la orden que pasó a Calleja para que tubiese listas
las tropas de su mando vicereino, poniendo con
responsabilidad sobre las otras las que fueren pasivas:

El tercer punto para la concurrencia en Calleja copia
n.º 3. pues por ella, y por el tratado con que tal
asistió cuenta con la reunion de 2200 hom-
bres en una, o en diversas partes segun comben-
ga, y ya se ve que con un regular auxilio

Después de la coman^{da} g^{ra} se podrá conservar con más
de 20 Hombray muy suficientes para la vigancía
defensa en las indicadas fronteras y costas.

No he remitido á Calloja los Doce Cañones de
Batallon que indica en la nota octava en un Cabo
para me^{te} y facil, y pronto este envío desde Ucaacum
al Puerto de Samsandea, no siendo dable ejecutar
el del Nuevo armamento en April, y Bayona y
pido en la preced^{te} nota repetida, por que ya tengo
distribuido todo el q^{te} occurre en la R^{ta} de la América
en este Reyno á excepción de poco más de 7000
más en ambas clases que neceso en la de Pasos
para urgentes necesidades, de modo que si los
hubiese en el punto de Defensa encargada á
esta provincia cubriera á la mayor brevedad.

El coman^{do} g^{ra} me satisfizo en la causa ref.
se Copias la n.^o 4. manifestandome sus disposiciones
á contribuir, y auxiliar con convenientes Providen-
cias, y que se trasladaria en caso preciso en muy pe-
cor Dey á las P^{ar}tes de Cochabamba, y Potosy, p.^o habiendo
recibido después de aquel Jefe, las noticias que contin-
nen las copias num.^{os} 1.^o y 6.^o trasladadas por el Ten.^{te}
Gov.^{or} del Pueblo de Crasdechoz, No inquietudo, y
permision de dergny en los Indios Chichas dependientes
en la distancia de seis leguas de Crasdechoz hostiles

que suplico había ejecutado los Colonos americanos, como yo desearé que espere rogando parte del mencionado Sr. D. J. para emprender su marcha a la Part.^a de Texas.

Esco que la había suspendido por que ni el Sr. que fue en la Luisiana Baron de Cuvillier, ni su sucesor me hablan sobre los indicados movimientos en los Colonos aunque fundan algunas esperanzas en sus procedimientos.

Sean como fueren, no solo estoy prevenido contra qualquiera novedad que pueda ocurrir en las Part.^{es} vizcainas, y costas inmediatas, sino tambien para contrar las hostilidades en los Indios Españoles en el N. u. Reino, y Leon, y Colonia del N. u. u. Santander.

Ellos han ejecutado las que refieren el oficio y documentos que me han pasado el Sr. D. D. Felice Calleja pero tambien han ordenado en todas partes, apocacion, y castigo.

En embargo el Sr. D. en el N. u. u. Leon, que visto las cosas de las milicias, y pidió una Comp.^a Vizcaina al Sr. D. Calleja, que aprobó, y recomendó sus providencias por

yo le mandé que se verificasen los recibidos, recit-
facion de los haberes q^l. hubiesen de cobrarse, y
que solo en caso de urgencia se sustrajese de la
colonia los fondos destinados a su consumo par-
ticular, fundando mi oñ, cuya copia, y las del
oficio y documentos de Calleja cabre la Caspe
num^o. 1^o en las ordenes que hay estampas para
no abrir la mano a nuevos establecimientos
Indios en Provincias intranas, por q^l. aun que
siempre se hacen en calidad de urgencia, sa-
leg por lo comun porperianse, aumentando
gravamenes a la R.^l. sin necesidad urgen-
te.

En el dicto los principios, an^o. 1^o. y es-
tado actual en la principal comit.^o
confiada al T.^l.o, talento, y pericia
militar del referido Teniente Conde
del D.^o. Felice Calleja, deses que
todo mixta la obediencia aprova^o
del Rey, y que V.E. se haya comun-
nicacion de lo que fuere del Real
agencia, en el caso de lo que se

que vaya causando razón conseqüencia
mij avisq.

Dijo qño a N.C. m^o a^o Oxiava de ca
Oxubre de 1797 = Excmo S^o = El Olla
que es en Bañaforte = Excmo S^o D^o
Juan Manuel Alvarez. _____

Es copia Oxir. 30 de oct. de 1797 —

Antonio Bonilla



CONTRATACIÓN, 5531, N.2, R.14.

Otorgamiento de licencia por el rev. a Bruno Díaz de Salcedo, primer Intendente de San Luis Potosí como pasajero a Indias. 1787.

Arreacanz. Fragua

Comandante

Provisos

14.

El Rey ha concedido licencia
 a D.^o Praxo Díaz de Salcedo, Corregidor Intendente nombrado de la Curia de S.^o Luis de Polasi, y su Provincia en Nueva España para que pare a su domicilio con su esposa y familia compuesta de D.^o Josef Platero su hijo, Fran.^{co} Parquero, y Maria Alexandrina su mujer. Participo lo a V.^o para su inteligencia. Dios que a V.^o m.^o a. Amanecer 30 de Abril de 1787.



Cabz de Sonora 1787

Mag.^o de Sonora

Mediante orden hecho el día de hoy en esta Real Audiencia el Juramento de Solación e ybidem solo por la Contratación la Compañía de Comercio de Embaques con el Creado D.^o Praxo Platero y se mencionan en los dos of.^o que se hace el adjunto es D.^o Praxo de la Contratación.

Real Cédula para que se embarque a Veracruz
en la Fragata Nra. Sra. del Rosario (Cien) la
Compañía que se despacha a Veracruz

Queda

Yo el Rey.


En 10 de Mayo de 1787 se Expidió Licencia
de Embarque, a D. Bruno Díaz de Salcedo,
Alcaide corregidor, e Intendente de la ciudad
de San Luis de Potosí, y de la Provincia
en la de Nueva España. Usara en su
Compañía a su Mujer D.ª Maria Ma-
ructa Oliver, y a sus Dependientes nom-
brados, D.º Antonio de Medina, D.º Ra-
fael de la Igleria, y D.º Jose Pla-
vencia, se embarcaran en la fragata N.º 1
del Rosario a las Compañías, que
ha de hacer viaje a la Veracruz.



DON JOSEF DE GALVEZ, MARQUES DE SONORA,
Regidor perpetuo de la M. N. Ciudad de Málaga, Caballero Gran Cruz de la Real Distinguida Orden de Carlos Tercero, del Consejo de Estado de S. M., su Secretario de Estado, y del Despacho Universal de Indias, Consejero, Camarista y Gobernador de su Consejo Supremo, y Superintendente general de Azogues, del cobro y distribucion de la Real Hacienda, Casas de Moneda y Comercio de aquellos Dominios.

POr quanto el Rey ha concedido licencia á *D.ⁿ Bruno Diaz, de Salcedo, corregidor Intendente de S.ⁿ Luis de Potosi en Nueva-Espana para que con su muger D.^{na} Maria Reanuela Olvera, D.ⁿ Antonio Medina, y D.ⁿ Rafael de la Galesia sus dependientes pase á su destino con el correspondiente equipage* ~ ~ ~ ~ ~

Por tanto manda S. M. á los Jueces de Atribudas de Indias de qualesquiera Puertos de España, y demás personas á quienes corresponda, no le pongan impedimento alguno, á fin de que pueda embarcarse para el referido destino en la ocasion que mas le acomode; y á este efecto expido el presente Pasaporte, firmado de mi mano. Dado en *el Pardo* ~ ~ ~ á veinte y cinco de *Marzo* ~ de mil setecientos ochenta y *Siete*.

Marq.^s de Sonora




MÉXICO 37: n. 10-B.

Correspondencia de Pedro de Galvez al secretario del Consejo Don Gregorio de Leguia, sobre la entrega que hizo de despachos que trajo para el V., y los despachos que espera recibir y ha recibido sobre las minas de azogue y sobre quitar la caja de Potosí. 10.VIII.1653. 2fs. 1 copia.

MÉXICO 29: n. 13-D.

testimonio del buen suceso que ha tenido el socavón y barreno que se hizo en las minas de San Luis de Potosí. 2.X.1618.

Regencia Carpa Poemas Amena y la que dello conbe
 Dilecto. Surgo Chapitan Longo dea da na Tomense
 de trano elly agulen de bello que bitor y Lorenca na fuel
 yora puma. Ficho emelieno de Apovui em de dea do
 de el ma de stu. demill y suadentob y die. de p a na
 y fia m i u i g n o em t h a m o n i o de budal Pedro de ad
 ginua. Scia de emi de la l a a

meo lon duovina 1 Zouiero
 de adero de n f e d e e o
 de n f e m i d e l a u
 de v o d e s p i n g o
 em de de g o f e s a u g r a t

Nos Melicia p h o r a u e p . S e r u a n t p u b l i c o de Sta u l t h a de S a n m g u a d u g u e m
 A a o r o e r u d i t h o . m a g i s t r o S e u a r o d e l d e o r s y u e r o e l o s q u e a d h o r e l
 de p a g o p e l d e f e r a p e p e p u e h i s p r o m i a s de b e l l i c o p r o e s s i . a r r i g i u m o
 t a m o d e q u e q u e p a p r o s t a d i g u e n . E l d e s t a m p a r u n a . G a s i o n e s d e f o r m a
 d o e r o s e m d e S a n m g u a d u g u e m . E l d e g e r u a c o n f i r m a c i o n e s d e l a n t u o r
 a s . S e n a l e m p a g o d e e l q u e n o p e p e p a n a n o n . S e n a l e m p a g o d e e l a l t e r o q u e p a g o
 d e s y p e d i m o q u e a n t e a n t e d e o y p a n a n o n . S e n a l e m p a g o d e e l a l t e r o q u e p a g o
 C r a n o c n a m . E l l u e n a z o e p r a g u e d e a o c o r r i b e l o s q u e n o m o e f i r m a d o s
 e n l a s a u t e n d e S a n m g u e m a d e S a n f i a n i q u a t r o s d e p u b l i c o e m i e p a n
 u o m o y a s e o q u e s .

En f e e l l o f o m i g n o
 m a h i m o d e
 m g e u t e r o
 E n f e m i d e l a u
 de v o d e s p i n g o
 em de de g o f e s a u g r a t

[Faint, mostly illegible handwritten text, possibly bleed-through from the reverse side of the page.]

H. Gaud

De H. Gaud

ad om.

Handwritten signature or name, possibly "J. Gaud" or similar, with a flourish.

MÉXICO 27: n. 69-F.

Relación de la orden que se tiene en la Nueva España en apartar el oro de la plata que se saca de las minas de San Luis de Potosí. 24.V.1609.

Delante de la orden que se tiene en el punto de la plaza que se
para de la orden de los señores de la plaza que se

En el punto de la plaza que se tiene en el punto de la plaza que se
para de la orden de los señores de la plaza que se

En el punto de la plaza que se tiene en el punto de la plaza que se
para de la orden de los señores de la plaza que se

En el punto de la plaza que se tiene en el punto de la plaza que se
para de la orden de los señores de la plaza que se

En el punto de la plaza que se tiene en el punto de la plaza que se
para de la orden de los señores de la plaza que se

En el punto de la plaza que se tiene en el punto de la plaza que se
para de la orden de los señores de la plaza que se

En el punto de la plaza que se tiene en el punto de la plaza que se
para de la orden de los señores de la plaza que se

En el punto de la plaza que se tiene en el punto de la plaza que se
para de la orden de los señores de la plaza que se


En el punto de la plaza que se tiene en el punto de la plaza que se
para de la orden de los señores de la plaza que se

MEXICO. 23. 11. 61

2
1
De la main de ce grand homme
L'Esprit

MÉXICO 25: n. 26.

II V. A. S.M. poblaciones de indios en las minas. Prohibición de los *tunemes*. Esclavos para los obrajes. Ingenios de Azúcar. Alquiler de los indios. Repartimiento de indios para labranza, III.1603.



Miss

Dear

Wm

Wm. Lawrence & Son

New York

[Illegible signature]

A. G. I.
MEXICO 35 N 22

MÉXICO 22: n. 125 y 125 a.

El V. A. S. M. Varios puntos, estado de la tierra. Azogue. Descubrimiento de minas. Minas de Potosí (punto seis). Venta de regimiento. Tributos. 14-1-1594.

4 Que el Virrey del Piru ^{Don} Juan
de ayuso porq de su d^{ca} conqueseyran entre
limiendo los mineros Salta que de ara de En
vite conloguez o loquellito la gloria le cause
Salta apata & muelo q falcando esto falca
Todos el comercio y le escribio el dho Virrey
qualas atenuialas estan por aronadas q los
Vobros en muerda (con firmidad)

5 q Las minas de la Sierra andan como en clau
y secan descubriendo / otras en la redicibimien
cas que Resulta de la p^{da} que se tiene con ellos
y el p^{da} son que se les a cu de de Valtimient
y Vestido a q de la muel Sabienda y que
algunos descubrimientos en de ynpallancas
a Unque de muc Sacastapora la falca de q se
lo viene ffric y seoran domado a atriendo
sira proveye se los ^{BU} en clau que apen de
lo qual de Nuevo Sege en muc de Encarnim y por
que de Jandusa que se ffric am muc Sacastapora

ya se ha sup^{da} de
al virrey y en la d^{ca}
vni m^{da} de la d^{ca} q
non en el p^{da} q se

Sanf sellamen

6 que de las minas nuevas de potosi se descubrio
endiarpando Una Veta de Oro y plata que
aduan fuera de ganna Requiza por todo el
cada m^{da} de plata a lo quialas de oro q
el Barba lo que comu para que se solren los
quintones dales y que se d^{ca} por el d^{ca} en m^{da}
ser que seora de m^{da} de ffric

7 q Se han Vendido algunas Regimientos
de algunos p^{da} y labra de los Angeles en
BU de ffric de que auiraran los ffric

de las los p^{da} q se
al virrey

8 que algunas personas que an comprado esto
Karas y elouamias sean llamado a En
g^{da} y que se pleito y la au Samanda de las
buelca sudimias y son m^{da} las Vent^{da}
conque queda Viruso para Salde la m^{da} y Sup^{da}
seprocha de manera que se son esto al virrey

9 El Cap. Nueva Fraca del Belgio
de la Sabana luego que llego a ella le vino
a pedir V. almirante y diu. para pagar

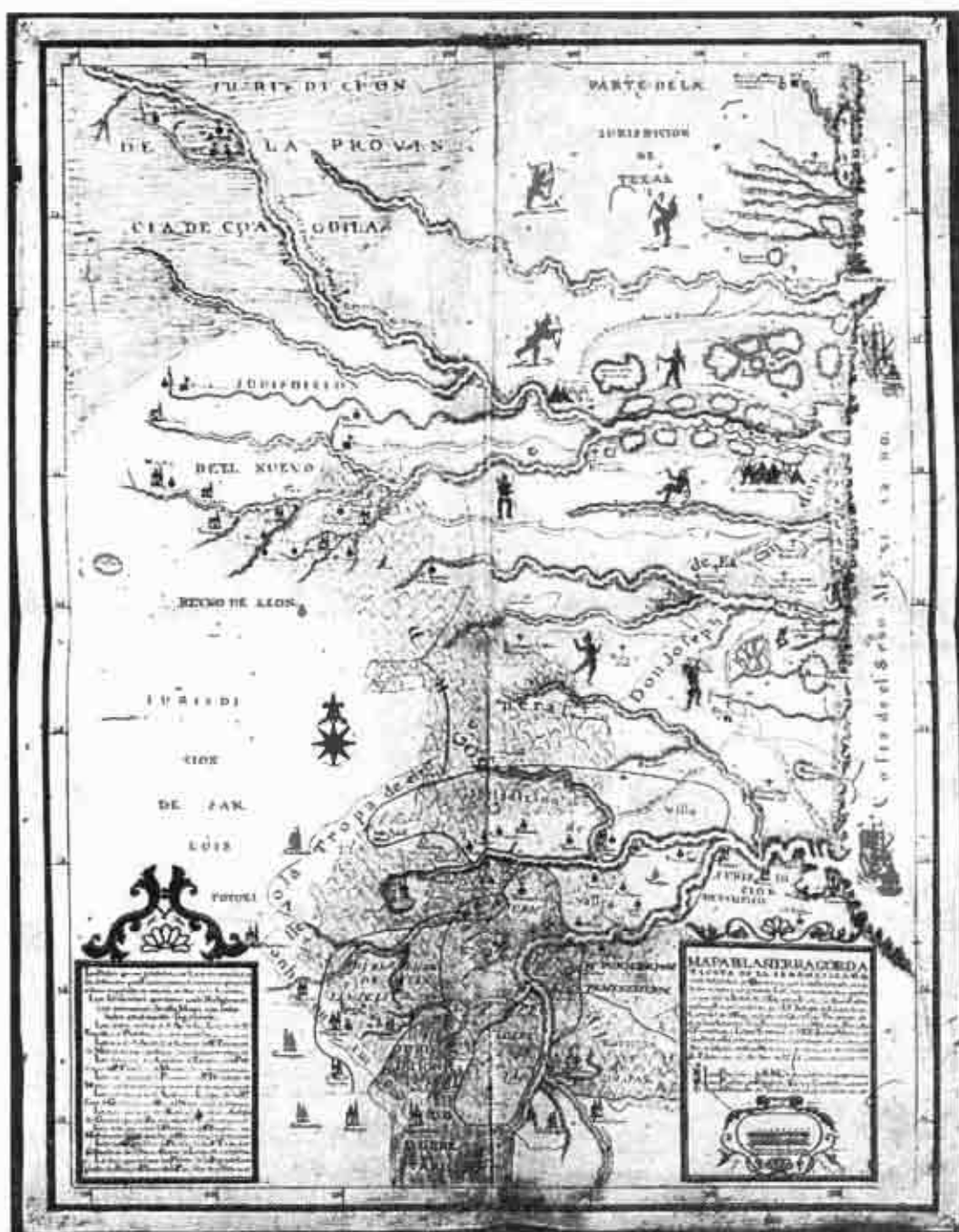
Guarda la vida / V. para Estale Respondido / y a otros
nabos que viene, se tray la R. en sea

10 que contendiendo que Omirany de nauy por
Lameal Sabinda la Sabinda apuro y Vado
mientras que los nauis y prima se porer susien
tan thurbi tiempo de San gaitado oua si oue
ouca pado V. thurbi y se juntan Otrabuma
Cunada

11 que nose le a froze que debir en la de las nueuas
adbitores mas de quatuor se crando con mudas
suabidad se y de ro dugido y Caler de la diuina
espera la o de quaten tra

H. Lewis 1974


MAPAS Y PLANOS



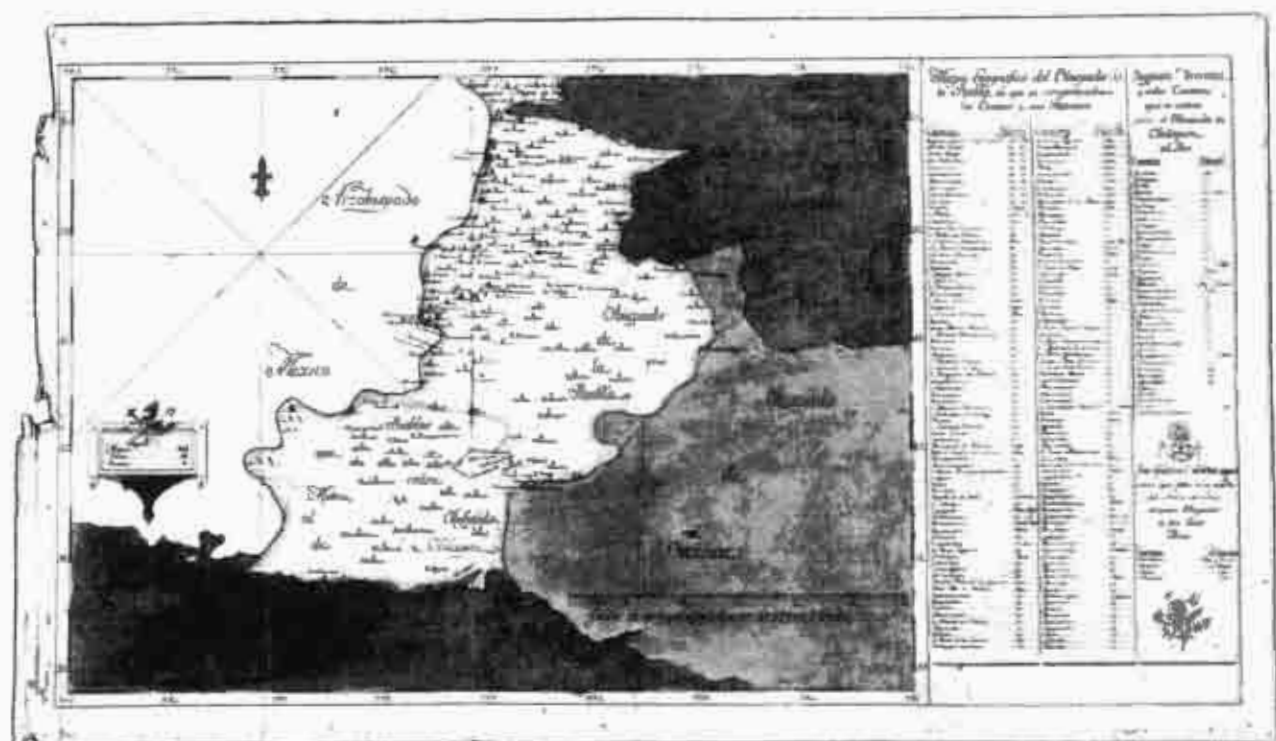
MP MÉXICO 162, Mapa de la Sierra Gorda y Costa del Seno Mexicano desde la ciudad de Querétaro, que se haya situada cerca de los veintiún grados hasta los veinte ocho y medio en que está la Bahía del Espíritu Santo, sus ríos, ensenadas y fronteras, hecho por Don Joseph de Escandón Coronel del Regimiento de Querétaro, Teniente de Capitán General de la Sierra Gorda, sus misiones, presidios y fronteras, y lugarteniente del Excmo. Señor Virrey de esta Nueva España para el reconocimiento, pacificación y pueble de la costa del seno mexicano y las suyas, que de orden de su Excelencia reconoció este año de 1747. En pergamino y colores, con explicación y expediente sobre la materia. Están señalizados con líneas rojas las jurisdicciones de San Luis de la Paz, San Luis Potosí, Querétaro, Zimapan y Cadereita, y contiene otras muchas indicaciones muy detalladas y diseños de navíos, tiendas de campaña e indios. Escala 10 leguas los 4 centímetros, graduado. 59 X 75 centímetros. México, 693.



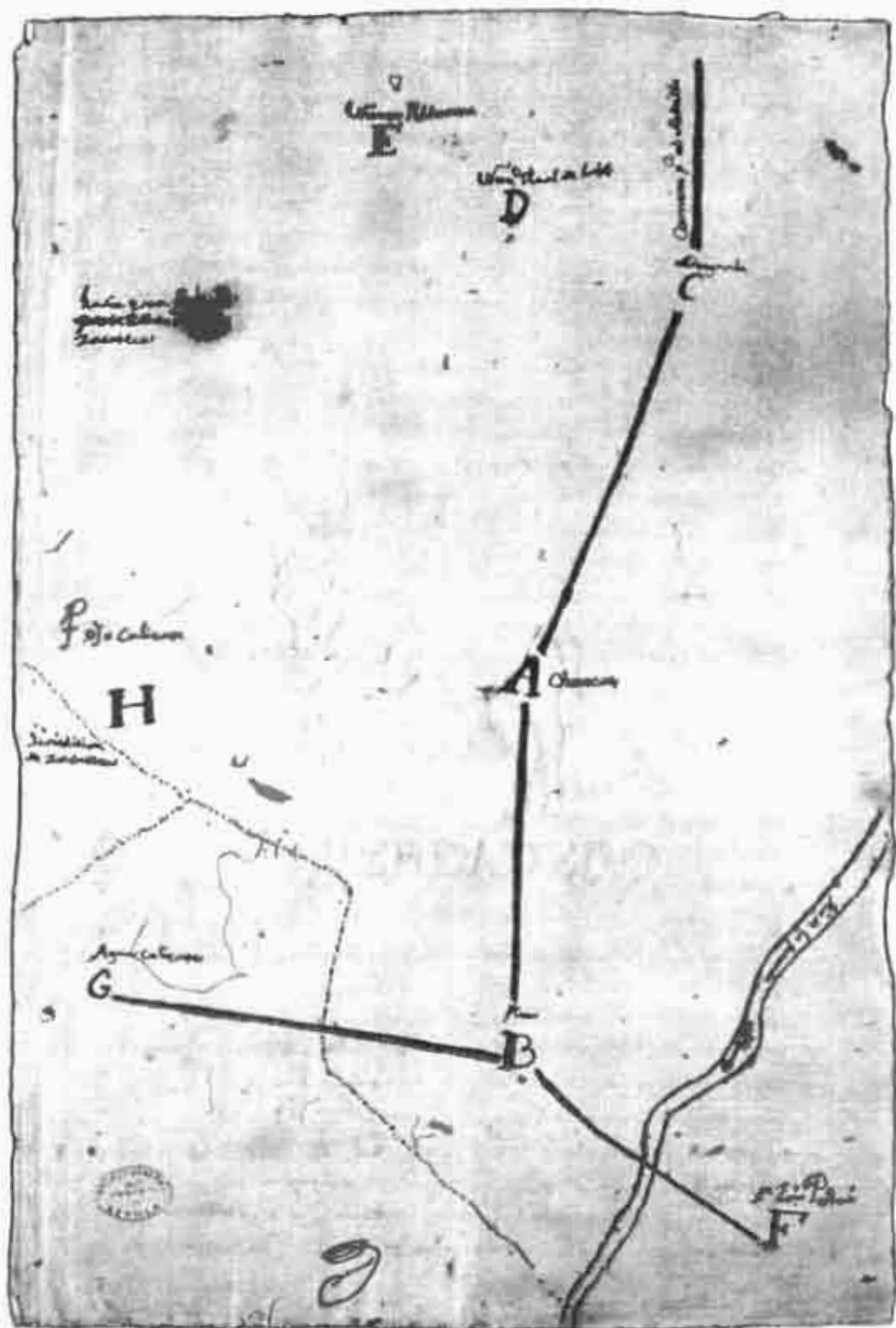
MP MÉXICO 262, Mapa de la Intendencia de San Luis Potosí. Forma parte de un cuaderno de mapas de las Intendencias de Nueva España. Anónimo y sin fecha. En colores. Comprende desde 21° a 30° de latitud norte y de 273° a 279° de longitud oriental. Escala de 17 leguas los 3 centímetros. 31 X 22 centímetros. Indiferente general 1714.



MP MÉXICO 433, "Diseño de la perspectiva que se levantó en la Plaza de Toros del Real de Catorce, San Luis Potosí, para celebrar la Proclamación de Carlos IV, 1791. Por don George Parrodi, minero. Con explicación con orden de cómo se habían de colocar las figuras simbólicas en la perspectiva. Al pie se lee "N.Z.F". 41 X 28 cm. Índice General 1608.



MP MÉXICO 494, Mapa Geográfico del Obispado de Puebla, 1805. Se indican con líneas de color los curatos que se ceden para los obispados de Chilapan y San Luis Potosí. Acompañado de un informe que se hizo al Virrey de México. Al margen contiene una tabla con los curatos y los idiomas que se hablan en cada uno de ellos. En colores. Comprende desde 15° a 20° 30' de latitud norte y desde 273° a 281° de longitud oriente (no dice el meridiano). Escala de 60 leguas castellanas de 17 en grado, 58 X31 centímetros. México 2603.



MP MÉXICO 720, "Borrador representando la situación de los pueblos de la Alcaldia de Charcas" con Matehuala, Aguascalientes, Pinos, San Luis Potosí; especificando los caminos del correo desde este último al Nuevo Real de los Catorce y otros, 1781. México 1153.

*Por acuerdo del señor Rector
de la Universidad Autónoma de San Luis Potosí
Ing. Jaime Vallé Méndez
el libro Algunos documentos sobre San Luis Potosí y
la Región Noreste de México en el Archivo General de Indias,
de José Victoriano Villar Rubio
se terminó de imprimir el 28 de marzo de 2003
en los Talleres Gráficos de la
Editorial Universitaria Potosina.
Se imprimieron 1000 ejemplares.*

